

## **DOKUMENTACJA PRAWNA**

Obiekt: Sieć elektroenergetyczna niskiego napięcia

Zadanie: 183/2024 - Opracowanie dokumentacji projektowej:  
Mysłakowice ul. Jeleniogórska 26-28 – modernizacja sieci nN  
ze stacji JGJ28219 obwód L-1 i L-2 - (KZ JG/000162/17)

Adres: 020607\_2.0009, Mysłakowice Dz. Nr 435/2, 456, 488, 611,  
440, 479/1, 479/2, 490

kat. obiektu XXVI

Inwestor: TAURON Dystrybucja S.A. z siedzibą w Krakowie  
ul. Podgórska 25A, Oddział w Jeleniej Górze  
58-500 Jelenia Góra, ul Bogusławskiego 32

Projektant: inż. Urszula Dłużniewska  
upr. 1785/87  
DOŚ/IE/0522/01

Jelenia Góra 2025 r.

nr umowy: **UM/TD-OJG/24415/08587/2024**  
PSP: I-JG-BI-1700136-PKNN001

## Spis treści

1. *opinia DWKZ we Wrocławiu*
2. *odpis protokołu z narady koordynacyjnej*
3. *oświadczenie o posiadanym prawie do dysponowania*
4. *wykaz właścicieli nieruchomości*
5. *wypis z ewidencji gruntów*
6. *uzgodnienia i porozumienia z właścicielami gruntów*
7. *wzór klauzuli informacyjnej*
8. *zgłoszenie budowy sieci nN*
9. *potwierdzenie braku sprzeciwu*

## WOJEWÓDZKI URZĄD OCHRONY ZABYTKÓW WE WROCŁAWIU

Delegatura w Jeleniej Górze  
ul. 1 Maja 23, 58-500 Jelenia Góra  
tel. (75) 752 68 65, (75) 645 97 50

dwkz-jg@dwkz.pl  
ePUAP: /dwkz/skrytka  
<http://wosoz.ibip.wroc.pl/public/>



JG/Arch.5183.51.2025.TW  
L.dz. 2135

Jelenia Góra, 30.01.2025 r.

TAURON Dystrybucja S.A.  
ul. Podgórska 25A  
31-035 Kraków  
Oddział Jelenia Góra  
ul. Bogusławskiego 32  
58-500 Jelenia Góra  
pełnomocnik:  
Tadeusz Dłużniewski  
ul. Graniczna 22  
58-560 Jelenia Góra

**dotyczy:** wymiana linii kablowej nN w Mysłakowicach, ul. Jeleniogórska, ul. Dolna, ul. Sułkowskiego, obręb 0009, dz. ew. nr 490, 488, 489, 611, 479/2, 456, 440, 455, 435/2

W odpowiedzi na pismo z dnia 17.01.2025 r. w w/w sprawie informuję, że zamierzenie inwestycyjne zlokalizowane jest w obszarze obserwacji archeologicznej zarejestrowanego intensywnego osadnictwa średniowiecznego i nowożytnego wsi Mysłakowice. Obszar ten jest zabytkiem w myśl art. 3 pkt 4 w związku z art. 6 ust. 1 pkt 1 i 3 ustawy z dnia 23 lipca 2003 r. o ochronie zabytków i opiece nad zabytkami (Dz.U.2024 poz. 1292 t.j.) i ujęty jest w wykazie, o którym mowa w art. 7 ustawy z dnia 18 marca 2010 r. o zmianie ustawy o ochronie zabytków i opiece nad zabytkami oraz o zmianie niektórych innych ustaw (Dz.U. z 2010 r. Nr 75 poz. 474).

W związku z powyższym pozytywnie opiniuję w/w zamierzenie inwestycyjne z następującymi uwarunkowaniami konserwatorskimi:

Ziemne roboty budowlane w wykopach otwartych muszą być prowadzone za pozwoleniem na badania archeologiczne Kierownika Delegatury Wojewódzkiego Urzędu Ochrony Zabytków w Jeleniej Górze. Przed przystąpieniem do realizacji zadania inwestor składa wnioski na prowadzenie badań archeologicznych, które polegają na przeprowadzeniu przez uprawnionego archeologa na koszt inwestora, stałego nadzoru archeologicznego i w razie konieczności ratowniczych badań archeologicznych, na podstawie art. 31 ust. 1a, art. 36 ust. 1 pkt. 5 ustawy z dnia 23 lipca 2003 r. o ochronie zabytków i opiece nad zabytkami (Dz.U.2024 poz. 1292 t.j.).

Z up. Dolnośląskiego  
Wojewódzkiego Konserwatora Zabytków  
we Wrocławiu  
mgr Krzysztof Kurek  
KIEROWNIK DELEGATURY  
w Jeleniej Górze

Otrzymują:  
- wnioskodawca

Sprawę prowadzi starszy inspektor ochrony zabytków archeologicznych – Tomasz Wrocławski – tel. 75 64 59 767 (w godz 9.00-12.00), t.wroclawski@dwkz.pl

spełniono obowiązek wynikający z RODO

### Klauzula Informacyjna o przetwarzaniu danych osobowych

Zgodnie z art. 13 ust. 1 i 2 ogólnego rozporządzenia o ochronie danych Parlamentu Europejskiego i Rady (UE) 2016/679 z dnia 27 kwietnia 2016 r. (dalej RODO) informujemy, że:

1. Administratorem danych osobowych jest Dolnośląski Wojewódzki Konserwator Zabytków z siedzibą we Wrocławiu (50-243) przy ul. Łokietka 11, z którym można nawiązać kontakt:  
A. osobiście, poprzez umówienie wizyty;  
B. telefonicznie pod nr 71 343 65 01  
C. mailowo: [dwkz@dwkz.pl](mailto:dwkz@dwkz.pl)  
D. korespondencyjnie : Dolnośląski Wojewódzki Konserwator Zabytków, ul. Łokietka 11, 50-243 Wrocław.
2. W sprawach związanych z danymi osobowymi można kontaktować się z inspektorem ochrony danych w Wojewódzkim Urzędzie Ochrony Zabytków we Wrocławiu:  
Inspektor: Mateusz Adamczyk  
Adres e-mail: [iod@dwkz.pl](mailto:iod@dwkz.pl)  
lub w siedzibie urzędu: Wojewódzki Urząd Ochrony Zabytków we Wrocławiu, ul. Łokietka 11, 50-243 Wrocław.
3. Administrator gromadzi dane osobowe w celu realizacji zadań wynikających z obowiązującego prawa, w szczególności ustawy z dnia 23 lipca 2003 r. o ochronie zabytków i opiece nad zabytkami na podstawie art. 6 ust. 1 lit a, c i e RODO w celu przeprowadzenia postępowania administracyjnego lub załatwienia innych spraw nie administracyjnych. W związku z powyższym dane gromadzone dane osobowe mogą być przekazywane:  
A. podmiotom upoważnionym na podstawie obowiązujących przepisów prawa (np. Sądy, prokuratura, jednostki policji etc.);  
B. podmioty, które przetwarzają dane na podstawie zawartej przez Administratora umowy o przetwarzanie danych osobowych (np. kancelarie adwokackie reprezentujące Dolnośląskiego Wojewódzkiego Konserwatora Zabytków, firmy informatyczne sprawujące nadzór nad siecią informatyczną, w której zapisane są gromadzone dane etc.)
4. Podanie danych osobowych jest dobrowolne, jednakże niepodanie danych niezbędnych do przeprowadzenia postępowania administracyjnego, m.in. takich jak imię, nazwisko, adres do korespondencji, w szczególnych sytuacjach nr PESEL może spowodować odmowę wszczęcia postępowania, w skutek braku możliwości ustalenia i identyfikacji strony postępowania administracyjnego w rozumieniu art. 28 kodeksu postępowania administracyjnego. Powyższe nie dotyczy jeżeli przepis obowiązującego prawa nakłada na stronę obowiązek wskazania określonych w danym przepisie prawnym danych identyfikujących tą osobę.
5. Zebrane dane nie będą przekazywane do Państw trzecich.
6. Dane osobowe będą przetwarzane przez okres niezbędny do realizacji wskazanego w pkt 3 celu przetwarzania, w tym również obowiązku archiwizacyjnego wynikającego z odrębnych ustaw i innych przepisów prawa w tym przepisów ustawy z dnia 14 lipca 1983 r. o narodowym zasobie archiwalnym i archiwach (Dz.U. 2018 r. poz. 217 ze zm.).
7. Każdy, kogo dane osobowe są przetwarzane przez Dolnośląskiego Wojewódzkiego Konserwatora Zabytków, ma prawo do:  
A. dostępu do treści zgromadzonych danych;  
B. sprostowania danych;  
D. ograniczenia przetwarzania danych;  
E. przenoszenia danych;  
F. wniesienia sprzeciwu wobec przetwarzania danych;  
G. prawo do usunięcia danych osobowych, w sytuacji, gdy przetwarzanie danych nie następuje w celu wywiązania się z obowiązku wynikającego z przepisu prawa lub w ramach sprawowania władzy publicznej;
8. Zgromadzone dane osobowe dane nie będą poddawane zautomatyzowanemu podejmowaniu decyzji, w tym również profilowaniu.
9. Każdy, kto uważa, że jego dane są przetwarzane w sposób nieprawidłowy ma prawo złożenia skargi do Prezesa Urzędu Ochrony Danych Osobowych, ul. Stawki 2, 00-193 Warszawa Tel. 606-950-000



Odpis protokołu z narady koordynacyjnej  
dotyczącej usytuowania projektowanej sieci uzbrojenia terenu,  
przeprowadzonej przez Starostę Karkonoskiego sposobem elektronicznym  
zakończoney w dniu 2025-02-21

Znak sprawy: OD.6630.4.2025

Wnioskodawca: PROFUS Pracownia Projektowa Urszula Dłużniewska  
58-560 Jelenia Góra, ul. ul. Graniczna 22, Polska

Opis przedmiotu narady:

Lokalizacja: JE: Mysłakowice, Obr.: 0009, Dz.: 435/2, 440, 455, 456, 479/1, 479/2, 485, 488, 489, 490, 611

Rodzaj i funkcja przewodu:

Informacje uzupełniające:

Przewodniczący narady koordynacyjnej: Krzysztof Preisner

Wynik narady (określa Przewodniczący narady koordynacyjnej po jej zakończeniu):  
jednomyślny i pozytywny

Podmioty władające sieciami uzbrojenia terenu:		
Lp.	Oznaczenie podmiotu oraz imię i nazwisko osoby, która ten podmiot reprezentuje:	Stanowisko/treść uwagi:
1	DSS Operator SA	pozytywne bez uwag
	Lilla Chabin	Brak uwag
2	GAZ-SYSTEM S.A.	nie dotyczy
	Michał Wieczorek	Nie dotyczy
3	Karkonoski System Wodociągów i Kanalizacji sp. z o.o. (Mysłakowice)	pozytywne bez uwag
		Należy zawiadomiony podmiot nie uczestniczył w naradzie
4	NETIA S.A.	pozytywne bez uwag
	Żaneta Smolarczyk	Brak uwag
5	ORANGE Polska S.A.	pozytywne bez uwag
		Należy zawiadomiony podmiot nie uczestniczył w naradzie
6	Polska Spółka Gazownictwa sp. z o.o.	pozytywne z uwagami
	Damian Nawalany	<p>Poniżej uzgodnienia do w/w projektu:</p> <ol style="list-style-type: none"><li>1. W obrębie opracowania projektowego zlokalizowana jest sieć gazowa eksploatowana i zarządzana przez Oddział Zakład we Wrocławiu.</li><li>2. Nie wyklucza się istnienia w terenie innych urządzeń gazowych, które z przyczyn od nas niezależnych nie zostały zainwentaryzowane na mapie, jak również nie wyklucza się rozbieżności pomiędzy trasą sieci gazowej zainwentaryzowanej na mapie, a jej rzeczywistym przebiegiem.</li><li>3. W przypadku odkrycia niezainwentaryzowanej sieci gazowej należy o tym zawiadomić natychmiast kierownika Gazowni w Jeleniej Górze.</li><li>4. Ponadto nadmienia się, że w wyniku różnych robót nawierzchniowych jak regulacja szerokości jezdni, chodników itp. należy się liczyć z odchyleniami na planie, dlatego przed</li></ol>

		<p>przystąpieniem do prac ziemnych należy wykonać wykopy próbne w celu określenia rzeczywistego przebiegu sieci gazowej.</p> <p>5. Skrzyżowania z siecią gazową wykonać zgodnie z normą (1). W przypadku wykonywania przewiertu/ przecisku nad siecią gazową wykonać wykop kontrolny</p> <p>6. W przypadku uszkodzenia istniejących gazociągów w trakcie prowadzenia robót, oprócz kosztów naprawy uszkodzenia P S G. z o.o.–Oddział Zakład we Wrocławiu będzie dochodził odszkodowania za dodatkowe koszty poniesione z tytułu: przekroczenia mocy umownej na stacjach zakupu gazu wg taryfy Operatora Gazociągów Przesyłowych GAZ-SYSTEM S.A. pokrycia strat odbiorców, w przypadku przerwy w dostawie gazu.</p> <p>7. W przypadku konieczności przebudowy lub przemieszczenia urządzeń gazowych, Inwestor opracuje dokumentację techniczną, uzyska jej uzgodnienie w Oddziale Zakładzie we Wrocławiu oraz wykona roboty na własny koszt.</p> <p>8. W celu zapewnienia nadzoru nad robotami w obrębie czynnych gazociągów o nadciśnieniu do 0,5 MPa należy przed przystąpieniem do prac przesłać zlecenie do Gazowni w Jeleniej Górze z podaniem: numeru uzgodnienia, numeru telefonu, nazwiska osoby odpowiedzialnej za wykonanie prac z ramienia wykonawcy, numeru konta bankowego, oświadczenia płatnika podatku VAT.</p> <p>9. Zachować bezpieczne odległości poziome od sieci gazowej zgodnie z rozporządzeniem (2) i (3) lub zarządzeniem (4).</p> <p>10. Prace ziemne w pobliżu istniejącego uzbrojenia gazowego prowadzić ręcznie bez użycia sprzętu mechanicznego.</p> <p>11. Sposób rozwiązania kolizji oraz zabezpieczenia sieci gazowej podlega protokołarnemu odbiorowi przez przedstawiciela Gazowni w Jeleniej Górze.</p> <p>12. Wszelkie zmiany na sieci gazowej związane z inwestycją po wcześniejszym uzgodnieniu i pisemnym zleceniu wykonuje Gazownia w Jeleniej Górze na koszt zleceniodawcy.</p> <p>13. O terminie rozpoczęcia prac powiadomić należy Gazownię w Jeleniej Górze z wyprzedzeniem 7 dniowym.</p> <p>Opinia ważna jest 1 rok od daty wystawienia</p> <p>Obowiązujące przepisy i normy:</p> <p>(1) PN-91/M-34501 – Skrzyżowania gazociągów z przeszkodami terenowymi;</p> <p>(2) Rozporządzenie Ministra Przemysłu i Handlu z dnia 14 listopada 1995 r. [Dz. U. Nr 139, poz. 686] w sprawie warunków technicznych, jakim powinny odpowiadać sieci gazowe;</p> <p>(3) Rozporządzenia Ministra Gospodarki z dnia 26.04.2013 r. w sprawie warunków technicznych, jakim powinny odpowiadać sieci gazowe [Dz. U. z 04.06.2013 r. 2013.640]</p> <p>(4) Zarządzenie Ministra Łączności z dnia 02.09.1997 roku [M. P. Nr 59, poz. 567] w sprawie warunków, jakim powinny odpowiadać linie i urządzenia telekomunikacyjne oraz urządzenia do przesyłania płynów lub gazów w razie ich skrzyżowania lub zbliżenia</p>
6	<p>Polska Spółka Gazownictwa sp. z o.o.</p> <p>Damian Nawalany</p>	<p>pozytywne z uwagami</p> <p>Poniżej uzgodnienia do w/w projektu:</p> <p>1. W obrębie opracowania projektowego zlokalizowana jest sieć gazowa eksploatowana i zarządzana przez Oddział Zakład we Wrocławiu.</p> <p>2. Nie wyklucza się istnienia w terenie innych urządzeń gazowych, które z przyczyn od nas niezależnych nie zostały zainwentaryzowane na mapie, jak również nie wyklucza się rozbieżności pomiędzy trasą sieci gazowej zainwentaryzowanej na mapie, a jej rzeczywistym przebiegiem.</p> <p>3. W przypadku odkrycia niezainwentaryzowanej sieci gazowej należy o tym zawiadomić natychmiast kierownika Gazowni w Jeleniej Górze.</p> <p>4. Ponadto nadmienia się, że w wyniku różnych robót nawierzchniowych jak regulacja szerokości jezdni, chodników itp. należy się liczyć z odchyleniami na planie, dlatego przed</p>

		<p>przystąpieniem do prac ziemnych należy wykonać wykopy próbne w celu określenia rzeczywistego przebiegu sieci gazowej.</p> <p>5. Skrzyżowania z siecią gazową wykonać zgodnie z normą (1). W przypadku wykonywania przewiertu/ przecisku nad siecią gazową wykonać wykop kontrolny</p> <p>6. W przypadku uszkodzenia istniejących gazociągów w trakcie prowadzenia robót, oprócz kosztów naprawy uszkodzenia P S G. z o.o.–Oddział Zakład we Wrocławiu będzie dochodził odszkodowania za dodatkowe koszty poniesione z tytułu: przekroczenia mocy umownej na stacjach zakupu gazu wg taryfy Operatora Gazociągów Przesyłowych GAZ-SYSTEM S.A. pokrycia strat odbiorców, w przypadku przerwy w dostawie gazu.</p> <p>7. W przypadku konieczności przebudowy lub przemieszczenia urządzeń gazowych, Inwestor opracuje dokumentację techniczną, uzyska jej uzgodnienie w Oddziale Zakładzie we Wrocławiu oraz wykona roboty na własny koszt.</p> <p>8. W celu zapewnienia nadzoru nad robotami w obrębie czynnych gazociągów o nadciśnieniu do 0,5 MPa należy przed przystąpieniem do prac przesłać zlecenie do Gazowni w Jeleniej Górze z podaniem: numeru uzgodnienia, numeru telefonu, nazwiska osoby odpowiedzialnej za wykonanie prac z ramienia wykonawcy, numeru konta bankowego, oświadczenia płatnika podatku VAT.</p> <p>9. Zachować bezpieczne odległości poziome od sieci gazowej zgodnie z rozporządzeniem (2) i (3) lub zarządzeniem (4).</p> <p>10. Prace ziemne w pobliżu istniejącego uzbrojenia gazowego prowadzić ręcznie bez użycia sprzętu mechanicznego.</p> <p>11. Sposób rozwiązania kolizji oraz zabezpieczenia sieci gazowej podlega protokołarnemu odbiorowi przez przedstawiciela Gazowni w Jeleniej Górze.</p> <p>12. Wszelkie zmiany na sieci gazowej związane z inwestycją po wcześniejszym uzgodnieniu i pisemnym zleceniu wykonuje Gazownia w Jeleniej Górze na koszt zlecniodawcy.</p> <p>13. O terminie rozpoczęcia prac powiadomić należy Gazownię w Jeleniej Górze z wyprzedzeniem 7 dniowym.</p> <p>Opinia ważna jest 1 rok od daty wystawienia</p> <p>Obowiązujące przepisy i normy:</p> <p>(1) PN-91/M-34501 – Skrzyżowania gazociągów z przeszkodami terenowymi;</p> <p>(2) Rozporządzenie Ministra Przemysłu i Handlu z dnia 14 listopada 1995 r. [Dz. U. Nr 139, poz. 686] w sprawie warunków technicznych, jakim powinny odpowiadać sieci gazowe;</p> <p>(3) Rozporządzenia Ministra Gospodarki z dnia 26.04.2013 r. w sprawie warunków technicznych, jakim powinny odpowiadać sieci gazowe [Dz. U. z 04.06.2013 r. 2013.640]</p> <p>(4) Zarządzenie Ministra Łączności z dnia 02.09.1997 roku [M. P. Nr 59, poz. 567] w sprawie warunków, jakim powinny odpowiadać linie i urządzenia telekomunikacyjne oraz urządzenia do przesyłania płynów lub gazów w razie ich skrzyżowania lub zbliżenia</p>
7	<p>TAURON Dystrybucja S.A.</p> <p>Stanisław Bogaczewicz</p>	<p>pozytywne z uwagami</p> <p>OD.6630.4.2025 - Projekt sieci elektroenergetycznej niskiego napięcia, JE: Mysłakowice, Obr.: 0009, Dz.: 435/2, 440, 455, 456, 479/1, 479/2, 485, 488, 489, 490, 611.</p> <p>Plan zagospodarowania terenu pod względem kolizji z urządzeniami Tauron Dystrybucja S.A. Oddział w Jeleniej Górze opiniujemy z następującymi uwagami:</p> <p>1. W miejscach zbliżeń i skrzyżowań projektowanych sieci z istniejącymi urządzeniami elektroenergetycznymi, liniami nN, SN, należy zachować normatywne odległości zgodnie z obowiązującymi normami i przepisami. Dla sieci oświetleniowej obowiązują uwarunkowania określone w normie N SEP-E-004.</p> <p>2. Wszelkie prace w pobliżu i na istniejących urządzeniach energetycznych własności TAURON Dystrybucja S.A. Oddział w Jeleniej Górze należy wykonywać z zachowaniem szczególnych środków ostrożności pod nadzorem służb energetycznych Regionu</p>

		<p>Jelenia Góra (kontakt Pan Schlitzke Marcin tel. 661 923 289), a następnie zgłosić w celu odbioru robót zanikowych.</p> <p>3. Zwracamy uwagę na istniejące w obrębie projektowanej inwestycji, czynne linie kablowe nN, SN, oraz linie napowietrzne nN, SN, których obecność należy uwzględnić przy prowadzeniu robót, zachowując szczególne środki ostrożności i stosując bezpieczne metody pracy.</p> <p>4. Na istniejące kable będące w kolizji poprzecznej z projektowanymi sieciami, należy zaprojektować i założyć dwudzielne rury osłonowe o średnicy minimum:</p> <ul style="list-style-type: none"> <li>• 110 mm koloru niebieskiego dla kabli nN,</li> <li>• 160 mm koloru czerwonego dla kabli SN,</li> </ul> <p>wychodzące 0,5 m poza projektowaną oś obiektu liniowego.</p> <p>5. Dokładne położenie istniejących linii kablowych należy ustalić za pomocą przekopów kontrolnych, wykonanych ręcznie (bez użycia sprzętu mechanicznego).</p> <p>6. Kategorycznie zabraniaamy prowadzenia robót ziemnych sprzętem mechanicznym bez nadzoru w odległości mniejszej niż 3.5 m od zlokalizowanych przekopem kontrolnym kabli elektroenergetycznych.</p> <p>7. W miejscach zbliżeń i skrzyżowań projektowanej sieci z istniejącymi liniami kablowymi, należy również zaprojektować tymczasowe zabezpieczenia istniejących kabli przed ich osuwaniem się w wykop pod projektowaną sieć.</p> <p>8. W przypadku zmiany rzędnych terenu, należy zachować głębokości ułożenia linii kablowych w ziemi, mierzonej prostopadłe od powierzchni ziemi do górnej powierzchni kabla zgodnie z normą N SEP-E-004.</p> <p>9. Z uwagi na występujące skrzyżowania/zbliżenia planowanej inwestycji z napowietrznymi liniami nN, SN, należy przy prowadzeniu robót stosować bezpieczne metody pracy, zachowując szczególne środki ostrożności, zgodnie z obowiązującymi normami i przepisami.</p> <p>10. Przed przystąpieniem do prac w odległości mniejszej niż:</p> <ul style="list-style-type: none"> <li>• 3 m od skrajnych przewodów linii napowietrznych nN,</li> <li>• 10 m od skrajnych przewodów linii napowietrznych SN,</li> </ul> <p>należy uzgodnić bezpieczne metody pracy ze Spółką eksploatującą sieć (kontakt jw.). Odległości powyższe dotyczą również użycia dźwignic, licząc odległość od najdalej wysuniętej części maszyny do skrajnego przewodu.</p> <p>11. Prace ziemne należy prowadzić w ten sposób, aby nie naruszać ustojów słupów linii jw., inaczej będą musiały być odbudowane kosztem i staraniem winnego ich uszkodzenia.</p> <p>12. Kategorycznie zabraniaamy prowadzenia robót ziemnych sprzętem mechanicznym bez nadzoru w odległości mniejszej niż 2.0 m od fundamentów słupów linii elektroenergetycznych.</p> <p>13. Przed rozpoczęciem prac budowlanych, należy uzgodnić z Regionem SN i nN Jelenia Góra SWS-1 lokalizację urządzeń oraz zakres prowadzonych prac na sieci i urządzeniach elektroenergetycznych własności TAURON Dystrybucja S.A.</p> <p>14. Nie wykluczamy możliwości natrafienia na terenie objętym zakresem robót na czynne linie kablowe nN, SN, WN, których trasa nie jest znana i z uwagi na brak inwentaryzacji nie zostały umieszczone na mapie geodezyjnej, jak również nie wyklucza się rozbieżności pomiędzy trasą linii kablowych zinwentaryzowanych na mapie, a ich rzeczywistym przebiegiem. Prace należy prowadzić ze szczególną ostrożnością zgodnie z obowiązującymi normami i przepisami.</p> <p>15. Ponadto informujemy, że na danym terenie mogą znajdować się urządzenia elektroenergetyczne i teletechniczne niebędące własnością TAURON Dystrybucja S.A. Oddział w Jeleniej Górze.</p> <p>16. O nadzór służb energetycznych należy wystąpić pisemnie na adres: TAURON Dystrybucja S.A. Region Jelenia Góra ul. Bogusławskiego 32, 58-500 Jelenia Góra na minimum 30 dni przez rozpoczęciem robót budowlanych.</p> <p>Do pisma należy załączyć mapę ze wskazanym miejscem do</p>
--	--	--



		nadзору.
8	Urząd Gminy Mysłakowice	pozytywne bez uwag
		Należy zawiadomiony podmiot nie uczestniczył w naradzie

o koordynację robót budowlanych, o których mowa w art. 36a ust. 3 pkt 5 lit. b ustawy z dnia 7 maja 2010 r. o wspieraniu rozwoju usług i sieci telekomunikacyjnych

Treść protokołu została uzgodniona z osobami, które uczestniczyły w naradzie wyłącznie za pomocą środków komunikacji elektronicznej.

Integralną częścią protokołu z narady koordynacyjnej jest plan sytuacyjny sporządzony na kopii aktualnej mapy zasadniczej lub kopii aktualnej mapy do celów projektowych, poświadczony za zgodność z oryginałem przez projektanta z przedstawioną na nim propozycją usytuowania projektowanych sieci uzbrojenia terenu z adnotacją, że ta dokumentacja była przedmiotem narady koordynacyjnej.

Dokument podpisany elektronicznie

Protokolant: Krzysztof Preisner

Krzysztof Preisner

.....

...

Podpis i pieczęć przewodniczącego  
narady koordynacyjnej

Informacje dodatkowe:

1. Zgodnie z art. 28ba ust. 1 ustawy z dnia 17 maja 1989 r. Prawo geodezyjne i kartograficzne (t.j. Dz.U.2020.276 z późn. zm.), nieobecność na naradzie koordynacyjnej podmiotu należy zawiadomionego o jej miejscu i terminie nie stanowi przeszkody do jej przeprowadzenia. Przyjmuje się, że podmiot ten nie składa zastrzeżeń do usytuowania projektowanej sieci uzbrojenia terenu (...).
2. Zgodnie z § 10 ust. 1 pkt 2 Rozporządzenia Ministra Administracji i Cyfryzacji z dnia 21 października 2015 r. w sprawie powiatowej bazy GESUT i krajowej bazy GESUT (Dz.U.2015.1938), powiatową bazę GESUT (...) aktualizuje się w drodze czynności materialno-technicznych na podstawie danych lub informacji zawartych w dokumentach, które były przedmiotem narady koordynacyjnej, (...), w przypadku gdym stanowią uczestników tej narady są jednomyślne i pozytywne.
3. Zgodnie z art. 15 ust. 1 w związku z art. 48 ust. 1 pkt 3 ustawy z dnia 17 maja 1989 r. Prawo geodezyjne i kartograficzne (t.j. Dz.U.2020.276 z późn. zm.): znaki geodezyjne, urządzenia zabezpieczające te znaki oraz budowle triangulacyjne podlegają ochronie; kto wbrew przepisom art. 15 niszczy, uszkadza, przemieszcza znaki geodezyjne, grawimetryczne lub magnetyczne i urządzenia zabezpieczające te znaki oraz budowle triangulacyjne, a także nie zawiadamia właściwych organów o zniszczeniu, uszkodzeniu lub przemieszczeniu znaków geodezyjnych, grawimetrycznych lub magnetycznych, urządzeń zabezpieczających te znaki oraz budowli triangulacyjnych, podlega karze grzywny.
4. Zgodnie z art. 277 Kodeksu karnego, kto znaki graniczne niszczy, uszkadza, przesuwa lub czyni niewidocznymi albo fałszywie wystawia podlega grzywnie, karze ograniczenia wolności albo pozbawienia wolności do lat dwóch.
5. O wymagane zezwolenia na usunięcie drzew lub krzewów kolidujących z przebiegiem projektowanej inwestycji należy wnioskować do odpowiedniego organu w trybie przepisów ustawy z dnia 16 kwietnia 2004 r. o ochronie przyrody (t.j. Dz.U.2020.55).

MAPA DO CELÓW PROJEKTOWYCH  
SKALA 1:500

ARKUSZ 1 z 1

Powiat karkonoski  
Gmina Mysłakowice  
Obręb 0009 Mysłakowice  
TERYT: 020607\_2.0009

Mapa sporządzona przez geodetę uprawnionego  
mgr inż. Zbigniewa Winnickiego  
(Nr.upr.zaw.11413 zak. 1, 2)

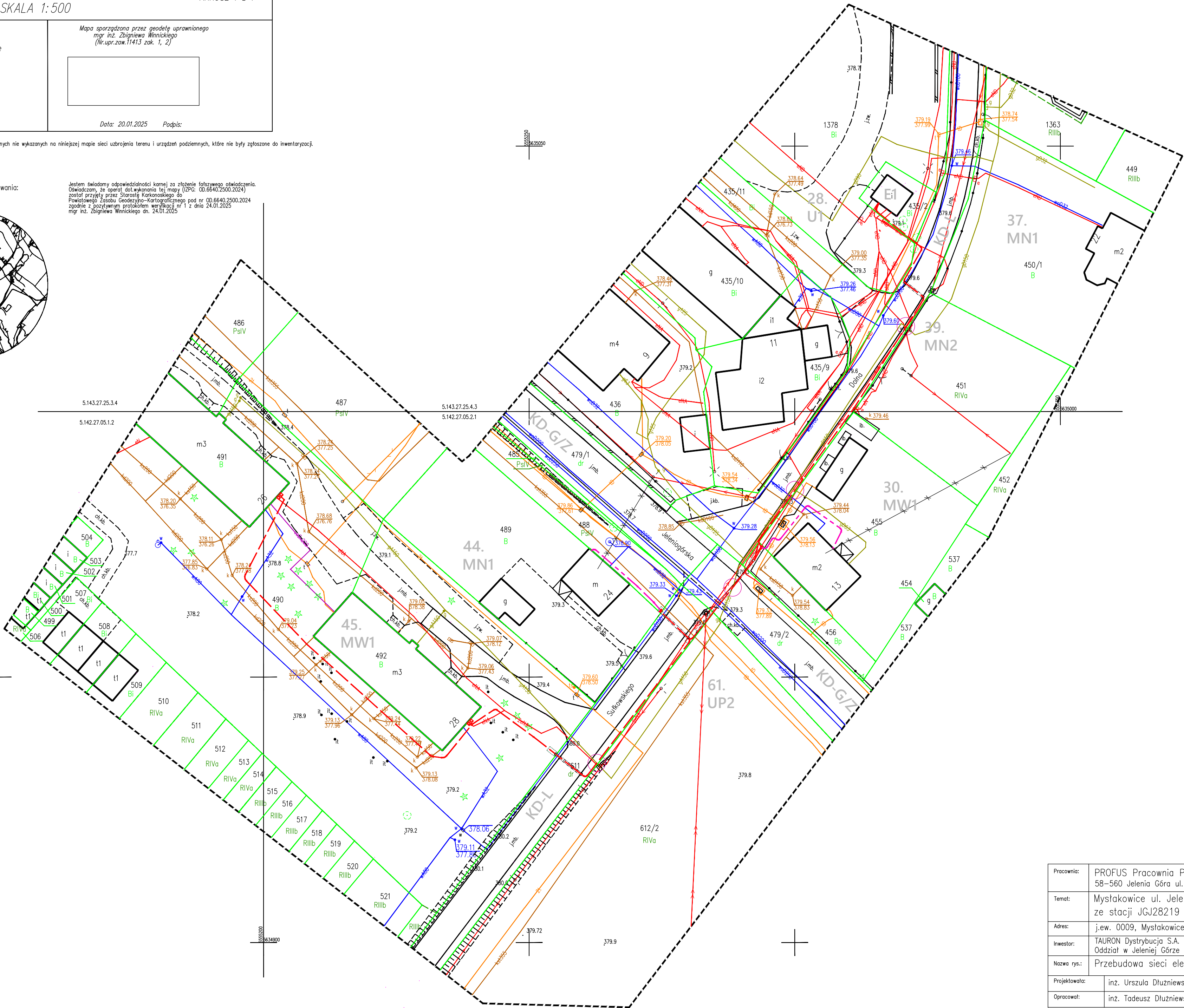
OD.6640.2500.2024

Data: 20.01.2025 Podpis:

Nie wyklucza się istnienia w terenie innych nie wykazanych na niniejszej mapie sieci uzbrojenia terenu i urządzeń podziemnych, które nie były zgłoszone do inwentaryzacji.

Położenie obszaru opracowania:

Jestem świadomy odpowiedzialności karnej za złożenie fałszywego oświadczenia.  
Oświadczam, że operat dot.wykonania tej mapy (IZPG: 00.6640.2500.2024)  
został przyjęty przez Starostę Karkonoskiego do  
Powiatowego Zasobu Geodezyjno-Kartograficznego pod nr 00.6640.2500.2024  
zgodnie z pozytywnym protokołem weryfikacji nr 1 z dnia 24.01.2025  
mgr inż. Zbigniewa Winnickiego dn. 24.01.2025

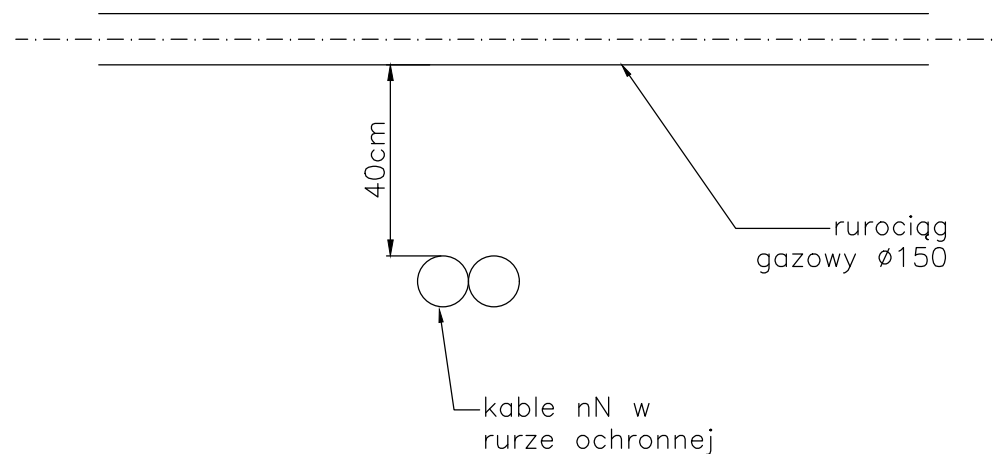


- LEGENDA
- granicze działek
  - proj. 2x NA2XY-J 4x240mm<sup>2</sup> w 2x rura Ø160 +rura Ø160
  - proj. wlz w rurze Ø75
  - proj. przewiert SRS-G160
  - proj. komora przewiertu
  - proj. złącze kablowe
  - skrzyżowanie z siecią gazową
  - demontaż przyłącza napowietrznego

Pracownia:	PROFUS Pracownia Projektowa Urszula Dłużniewska 58-560 Jelenia Góra ul. Graniczna 22, tel. 506177654, profus-pp@wp.pl		
Temat:	Mysłakowice ul. Jeleniogórska 26 – 28 – modernizacja sieci nN ze stacji JGJ28219 obwód L-1 i L-2 (KZ JG/000162/17)		
Adres:	j.ew. 0009, Mysłakowice, ul. Jeleniogórska, ul. Sułkowskiego, ul. Dolna	data:	styczeń 2025
Inwestor:	TAURON Dystrybucja S.A. z siedzibą w Krakowie ul. Podgórska 25A Oddział w Jeleniej Górze 58-500 Jelenia Góra, ul. Bogusławskiego 32	skala:	1 : 500
Nazwa rys.:	Przebudowa sieci elektroenergetycznej nN	Wersja:	
Projektowała:	inż. Urszula Dłużniewska	upr. 1785/87 specjalność inst. elektr. bez ograniczeń	rys nr. 1
Opracował:	inż. Tadeusz Dłużniewski		



RZĘDNE SIECI GAZOWEJ NIEOKREŚLONE



W CELU OKREŚLENIA RZĘDNEJ SIECI  
GAZOWEJ WYKONAĆ WYKOPY KONTROLNE

Pracownia:	PROFUS Pracownia Projektowa Urszula Dłużniewska 58-560 Jelenia Góra ul. Graniczna 22, tel. 506177654, profus-pp@wp.pl		
Temat:	Mysłakowice ul. Jeleniogórska 26- 28 - modernizacja sieci nN ze stacji JGJ28219 obwód L-1 i L-2		
Adres:	Mysłakowice, ul. Jeleniogórska, ul. Sulikowskiego, ul. Dolna		data: styczeń 2025
Inwestor:	TAURON Dystrybucja S.A. z siedzibą w Krakowie ul. Podgórska 25A Oddział w Jeleniej Górze 58-500 Jelenia Góra, ul. Bogusławskiego 32		skala: bez
Nazwa rys.:	Profil skrzyżowania z siecią gazową		rys nr. 2
Projektowała:	inż. Urszula Dłużniewska		upr. 1785/87 specjalność inst. elektr. bez ograniczeń
Opracował:	inż. Tadeusz Dłużniewski		



## OŚWIADCZENIE

### o posiadanym prawie do dysponowania nieruchomością na cele budowlane (PB-5)

Podstawa prawna: Art. 32 ust. 4 pkt 2 ustawy z dnia 7 lipca 1994 r. – Prawo budowlane (Dz. U. z 2020 r. poz. 1333, z późn. zm.).

**Dodatkowe informacje:** Prawo do dysponowania nieruchomością na cele budowlane jest to tytuł prawny wynikający z prawa własności, użytkowania wieczystego, zarządu, ograniczonego prawa rzeczowego albo stosunku zobowiązaniowego, przewidującego uprawnienia do wykonywania robót budowlanych.

W przypadku, gdy do złożenia oświadczenia zobowiązanych jest kilka osób, każda z tych osób składa oświadczenie oddzielnie na osobnym formularzu.

#### 1. DANE INWESTORA

Imię i nazwisko lub nazwa: TAURON Dystrybucja S.A.  
Kraj: Polska Województwo: małopolskie  
Powiat: M. Kraków Gmina: M. Kraków  
Ulica: Podgórska Nr domu: 25A Nr lokalu:  
Miejscowość: Kraków Kod pocztowy: 31-035 Poczta:

#### 2. DANE OSOBY UPOWAŻNIONEJ DO ZŁOŻENIA OŚWIADCZENIA W IMIENIU INWESTORA<sup>1)</sup>

Imię i nazwisko lub nazwa: Tadeusz Dłużniewski  
Kraj: Polska Województwo: dolnośląskie  
Powiat: Gmina:  
Ulica: Nr domu: Nr lokalu:  
Miejscowość: Kod pocztowy: Poczta:

#### 3. DANE NIERUCHOMOŚCI<sup>2)</sup>

Województwo: dolnośląskie  
Powiat: karkonoski Gmina: Mysłakowice  
Ulica: Jeleniogórska Nr domu:  
Miejscowość: Mysłakowice Kod pocztowy: 58-533  
Identyfikator działki ewidencyjnej<sup>3)</sup>: 020607\_2.0009, dz. nr ew. 490, 435/2, 440, 456, 488, 455 - AM2, 611 - AM3

Liczba stron zawierających dane o kolejnych nieruchomościach (załączanych do oświadczenia): .....

Po zapoznaniu się z art. 32 ust. 4 pkt 2 oraz art. 3 pkt 11 ustawy z dnia 7 lipca 1994 r. – Prawo budowlane oświadczam, że posiadam prawo do dysponowania nieruchomością (nieruchomościami) na cele budowlane określoną (określonymi) w pkt 3 tego oświadczenia.

Jestem świadomy (świadoma) odpowiedzialności karnej za podanie nieprawdy w niniejszym oświadczeniu, zgodnie z art. 233 ustawy z dnia 6 czerwca 1997 r. – Kodeks karny (Dz. U. z 2020 r. poz. 1444, z późn. zm.).

#### 4. PODPIS INWESTORA LUB OSOBY UPOWAŻNIONEJ DO ZŁOŻENIA OŚWIADCZENIA W IMIENIU INWESTORA I DATA PODPISU

Podpis powinien być czytelny.

TADEUSZ DŁUŻNIEWSKI 07.10.2025

<sup>1)</sup> Wypełnia się, jeżeli oświadczenie jest składane w imieniu osoby prawnej lub jednostki organizacyjnej nieposiadającej osobowości prawnej albo oświadczenie w imieniu inwestora składa jego pełnomocnik.



## OŚWIADCZENIE

### o posiadanym prawie do dysponowania nieruchomością na cele budowlane (PB-5)

**Podstawa prawna:** Art. 32 ust. 4 pkt 2 ustawy z dnia 7 lipca 1994 r. – Prawo budowlane (Dz. U. z 2020 r. poz. 1333, z późn. zm.).

**Dodatkowe informacje:** Prawo do dysponowania nieruchomością na cele budowlane jest to tytuł prawny wynikający z prawa własności, użytkowania wieczystego, zarządu, ograniczonego prawa rzeczowego albo stosunku zobowiązaniowego, przewidującego uprawnienia do wykonywania robót budowlanych.

W przypadku, gdy do złożenia oświadczenia zobowiązanych jest kilka osób, każda z tych osób składa oświadczenie oddzielnie na osobnym formularzu.

#### 1. DANE INWESTORA

Imię i nazwisko lub nazwa: TAURON Dystrybucja S.A.  
Kraj: Polska Województwo: małopolskie  
Powiat: M. Kraków Gmina: M. Kraków  
Ulica: Podgórska Nr domu: 25A Nr lokalu:  
Miejscowość: Kraków Kod pocztowy: 31-035 Poczta:

#### 2. DANE OSOBY UPOWAŻNIONEJ DO ZŁOŻENIA OŚWIADCZENIA W IMIENIU INWESTORA<sup>1)</sup>

Imię i nazwisko lub nazwa: Tadeusz Dłużniewski  
Kraj: Polska Województwo: dolnośląskie  
Powiat: Gmina:  
Ulica: Nr domu: Nr lokalu:  
Miejscowość: Kod pocztowy: Poczta:

#### 3. DANE NIERUCHOMOŚCI<sup>2)</sup>

Województwo: dolnośląskie  
Powiat: karkonoski Gmina: Mysłakowice  
Ulica: Jeleniogórska Nr domu:  
Miejscowość: Mysłakowice Kod pocztowy: 58-533  
Identyfikator działki ewidencyjnej<sup>3)</sup>: 020607\_2.0009, Mysłakowice, dz. nr ew. 479/1, 479/2

Liczba stron zawierających dane o kolejnych nieruchomościach (załączanych do oświadczenia): .....

Po zapoznaniu się z art. 32 ust. 4 pkt 2 oraz art. 3 pkt 11 ustawy z dnia 7 lipca 1994 r. – Prawo budowlane oświadczam, że posiadam prawo do dysponowania nieruchomością (nieruchomościami) na cele budowlane określoną (określonymi) w pkt 3 tego oświadczenia.

Jestem świadomy (świadoma) odpowiedzialności karnej za podanie nieprawdy w niniejszym oświadczeniu, zgodnie z art. 233 ustawy z dnia 6 czerwca 1997 r. – Kodeks karny (Dz. U. z 2020 r. poz. 1444, z późn. zm.).

#### 4. PODPIS INWESTORA LUB OSOBY UPOWAŻNIONEJ DO ZŁOŻENIA OŚWIADCZENIA W IMIENIU INWESTORA I DATA PODPISU

Podpis powinien być czytelny.

..... *Tadeusz Dłużniewski* ..... 22.04.2025 .....

<sup>1)</sup> Wypełnia się, jeżeli oświadczenie jest składane w imieniu osoby prawnej lub jednostki organizacyjnej nieposiadającej osobowości prawnej albo oświadczenie w imieniu inwestora składa jego pełnomocnik.

**Tabelaryczny wykaz właścicieli nieruchomości.**

183/2024 - Opracowanie dokumentacji projektowej: Mysłakowice ul. Jeleniogórska 26 – 28 – modernizacja sieci nN ze stacji JGJ28219 obwód L-1 i L-2 - (KZ JG/000162/17)

Lp.	Imię i nazwisko właściciela.	Adres.	Nr działki.	Obręb.	AM	Nr księgi wieczystej.	Pozyskany tytuł prawny.	Uwagi.
1	Spółdzielnia Mieszkaniowa Na Górcze	58-533 Mysłakowice, Jeleniogórska 26	490	020607_2.0009	2	JG1J/00039653/2	porozumienie	
2	TAURON Dystybucja	31-035 Kraków, Podgórska 25A	435/2		2	JG1J/00034545/7	-	
3	Gmina Mysłakowice	58-533 Mysłakowice, Szkolna 5	440		2	JG1J/00085776/7	Decyzja 1/2025	
4			456,488		2	JG1J/00085007/6		
5			611		3	JG1J/00085007/6		
6	Województwo Dolnośląskie DSDiK	50-425 Wrocław, Krakowska 28	479/2		3	JG1J/00078497/5	pismo ZP.5233.36.2025	
7			455		2	JG1J/00047935/2	porozumienie	
8					2	JG1J/00047935/2		
9						2	JG1J/00047935/2	GKN.III.6821.3.2025

<div>Starosta Karkonoski</div> <div>OD.6642.242.2025</div>	<div>Województwo: dolnośląskie</div> <div>Powiat: karkonoski</div> <div>Jednostka ewidencyjna: Mysłakowice</div> <div>Obręb ewidencyjny: 020607_2.0009, MYŚLAKOWICE</div> <div>Miejscowość: Mysłakowice (idTERYT: 0191448)</div>
<div>Uproszczony wypis z rejestru gruntów</div> <div>według stanu na dzień: 2025-01-20 09:12:16</div>	
<div>Jednostka rejestrowa gruntów: 020607_2.0009.G395</div> <div>grupa rejestrowa: 7</div>	
<div>WŁAŚCICIELE/ WŁADAJĄCY:</div>	
<div>UDZIAŁ: 551/10000<div></div>charakter stanu władania: własność</div> <div>Adres zam. na pobyt stały: 58-533 Mysłakowice ul. Jeleniogórska 12 nr lok.3</div>	
<div>UDZIAŁ: 551/10000<div></div>charakter stanu władania: własność</div> <div>Adres zam. na pobyt stały: 58-533 Mysłakowice ul. Jeleniogórska 26 nr lok.10</div>	
<div>UDZIAŁ WSPÓLNY: 464/10000<div></div>charakter stanu władania: własność</div> <div>MAŁŻEŃSTWO:<div></div></div> <div>OSOBA NIE ŻYJE. INFORMACJĘ WPISANO NA PODSTAWIE BAZY PESEL (DATA ZGONU:2024-05-04, NR AKTU ZGONU:0206072/00/AZ/2024/361107).</div> <div></div> <div>Adres zam. na pobyt stały: 58-533 Mysłakowice ul. Jeleniogórska 28 nr lok.1</div>	
<div>UDZIAŁ WSPÓLNY: 464/10000<div></div>charakter stanu władania: własność</div> <div>MAŁŻEŃSTWO:<div></div></div> <div>Adres zam. na pobyt stały: 58-533 Mysłakowice ul. Jeleniogórska 26 nr lok.3</div> <div></div> <div>Adres zam. na pobyt stały: 58-533 Mysłakowice ul. Jeleniogórska 26 nr lok.3</div>	
<div>UDZIAŁ WSPÓLNY: 454/10000<div></div>charakter stanu władania: własność</div> <div>MAŁŻEŃSTWO:<div></div></div> <div>Adres zam. na pobyt stały: 58-533 Mysłakowice ul. Jeleniogórska 28 nr lok.9</div> <div></div> <div>Adres zam. na pobyt stały: 58-533 Mysłakowice ul. Jeleniogórska 28 nr lok.9</div>	
<div>UDZIAŁ WSPÓLNY: 454/10000<div></div>charakter stanu władania: własność</div> <div>MAŁŻEŃSTWO:<div></div></div> <div>Adres zam. na pobyt stały: 58-533 Mysłakowice ul. Jeleniogórska 26 nr lok.9</div> <div></div> <div>Adres zam. na pobyt stały: 58-533 Mysłakowice ul. Jeleniogórska 26 nr lok.9</div>	
<div>UDZIAŁ WSPÓLNY: 454/10000<div></div>charakter stanu władania: własność</div> <div>MAŁŻEŃSTWO:<div></div></div> <div>Adres zam. na pobyt stały: 58-533 Mysłakowice ul. Jeleniogórska 26 nr lok.5</div> <div></div> <div>Adres zam. na pobyt stały: 58-533 Mysłakowice ul. Jeleniogórska 28 nr lok.7</div>	
<div>UDZIAŁ WSPÓLNY: 417/10000<div></div>charakter stanu władania: własność</div> <div>MAŁŻEŃSTWO:<div></div></div> <div>OSOBA NIE ŻYJE. INFORMACJĘ WPISANO NA PODSTAWIE BAZY PESEL (DATA ZGONU:1999-05-18, NR AKTU ZGONU:12/99).</div> <div></div> <div>Adres zam. na pobyt stały: 58-533 Mysłakowice ul. Jeleniogórska 26 nr lok.12</div>	
<div>UDZIAŁ: 417/10000<div></div>charakter stanu władania: własność</div> <div>Adres zam. na pobyt stały: 58-533 Mysłakowice ul. Jeleniogórska 28 nr lok.12</div>	
<div>UDZIAŁ WSPÓLNY: 369/10000<div></div>charakter stanu władania: własność</div> <div>MAŁŻEŃSTWO:<div></div></div> <div>Adres zam. na pobyt stały: 58-533 Mysłakowice ul. Jeleniogórska 28 nr lok.4</div> <div></div> <div>Adres zam. na pobyt stały: 58-533 Mysłakowice ul. Jeleniogórska 28 nr lok.4</div>	

UDZIAŁ: 369/10000	charakter stanu władania: <b>własność</b>
[REDAKTOWANE]	
Adres zam. na pobyt stały: 58-533 Mysłakowice ul. Jeleniogórska 28 nr lok.2	
UDZIAŁ: 369/10000	charakter stanu władania: <b>własność</b>
[REDAKTOWANE]	
Adres zam. na pobyt stały: 58-533 Mysłakowice ul. Jeleniogórska 26 nr lok.2	
UDZIAŁ: 3480/100000	charakter stanu władania: <b>własność</b>
[REDAKTOWANE]	
Adres zam. na pobyt stały: 58-533 Mysłakowice ul. Jeleniogórska 26 nr lok.1	
UDZIAŁ: 5/8 z 551/10000	charakter stanu władania: <b>własność</b>
[REDAKTOWANE]	
Adres zam. na pobyt stały: 58-533 Mysłakowice ul. Jeleniogórska 28 nr lok.8	
UDZIAŁ WSPÓLNY: 324/10000	charakter stanu władania: <b>własność</b>
MAŁŻEŃSTWO:	
[REDAKTOWANE]	
Adres zam. na pobyt stały: 58-533 Mysłakowice ul. Jeleniogórska 28 nr lok.5	
[REDAKTOWANE]	
OSOBA NIE ŻYJE. INFORMACJĘ WPISANO NA PODSTAWIE BAZY PESEL (DATA ZGONU:2007-09-11, NR AKTU ZGONU:768/2007).	
UDZIAŁ WSPÓLNY: 324/10000	charakter stanu władania: <b>własność</b>
MAŁŻEŃSTWO:	
[REDAKTOWANE]	
Adres zam. na pobyt stały: 58-533 Mysłakowice ul. Jeleniogórska 26 nr lok.11	
[REDAKTOWANE]	
Adres zam. na pobyt stały: 58-533 Mysłakowice ul. Jeleniogórska 26 nr lok.11	
UDZIAŁ WSPÓLNY: 324/10000	charakter stanu władania: <b>własność</b>
MAŁŻEŃSTWO:	
[REDAKTOWANE]	
Adres zam. na pobyt stały: 58-533 Mysłakowice ul. Jeleniogórska 26 nr lok.5	
[REDAKTOWANE]	
Adres zam. na pobyt stały: 58-533 Mysłakowice ul. Jeleniogórska 28 nr lok.7	
UDZIAŁ: 324/10000	charakter stanu władania: <b>własność</b>
[REDAKTOWANE]	
Adres zam. na pobyt stały: 58-540 Ściegny ul. Leśna 8	
UDZIAŁ: 2755/100000	charakter stanu władania: <b>własność</b>
[REDAKTOWANE]	
Adres zam. na pobyt stały: 58-533 Mysłakowice ul. Jeleniogórska 26 nr lok.8	
UDZIAŁ: 2755/100000	charakter stanu władania: <b>własność</b>
[REDAKTOWANE]	
Adres zam. na pobyt stały: 58-533 Mysłakowice ul. Jeleniogórska 26 nr lok.8	
UDZIAŁ: 259/10000	charakter stanu władania: <b>własność</b>
[REDAKTOWANE]	
Adres zam. na pobyt stały: 58-533 Mysłakowice ul. Jeleniogórska 26 nr lok.6	
UDZIAŁ: 259/10000	charakter stanu władania: <b>własność</b>
[REDAKTOWANE]	
Adres zam. na pobyt stały: 58-533 Mysłakowice ul. 1 Maja 13 nr lok.1	
UDZIAŁ: 232/10000	charakter stanu władania: <b>własność</b>
[REDAKTOWANE]	
Adres zam. na pobyt stały: 58-533 Mysłakowice ul. Jeleniogórska 28 nr lok.9	
UDZIAŁ: 232/10000	charakter stanu władania: <b>własność</b>
[REDAKTOWANE]	
Adres zam. na pobyt stały: 58-500 Jelenia Góra ul. Michała Drzymały 21 nr lok.8	
UDZIAŁ: 227/10000	charakter stanu władania: <b>własność</b>
[REDAKTOWANE]	
Adres zam. na pobyt stały: 58-533 Mysłakowice ul. Jeleniogórska 26 nr lok.7	
UDZIAŁ: 615/40000	charakter stanu władania: <b>własność</b>
[REDAKTOWANE]	
Adres zam. na pobyt stały: 58-533 Mysłakowice ul. Jeleniogórska 26 nr lok.4	
UDZIAŁ: 615/40000	charakter stanu władania: <b>własność</b>
[REDAKTOWANE]	
Adres zam. na pobyt stały: 58-533 Mysłakowice ul. Jeleniogórska 26 nr lok.4	
UDZIAŁ: 1160/100000	charakter stanu władania: <b>własność</b>
[REDAKTOWANE]	
UDZIAŁ: 227/20000	charakter stanu władania: <b>własność</b>



Adres zam. na pobyt stały: 66-016 Zielona Góra ul. Łężyca-Ceglana 4 nr lok.11							
UDZIAŁ: 227/20000 charakter stanu władania: własność							
UDZIAŁ: 1/8 z 551/10000 charakter stanu władania: własność							
UDZIAŁ: 1/8 z 551/10000 charakter stanu władania: własność							
Adres zam. na pobyt stały: Warszawa ul. Inflancka 5 nr lok.85							
UDZIAŁ: 1/8 z 551/10000 charakter stanu władania: własność							
Adres zam. na pobyt stały: 58-533 Mysłakowice ul. Jeleniogórska 28 nr lok.8							
UDZIAŁ: 123/20000 charakter stanu władania: własność							
Osoba nie żyje. Informację wpisano na podstawie bazy PESEL (data zgonu:2021-01-07, nr aktu zgonu:0261011/00/AZ/2021/558371).							
<b>DZIAŁKI EWIDENCYJNE:</b>							
Ark. mapy	Numer działki ewidencyjnej	Położenie gruntów	Opis użytku	Oznaczenie klasoużytku	Powierzchnia		Numer księgi wieczystej
					klaso-użytku [ha]	działki [ha]	
2	490		Tereny mieszkaniowe Grunty orne	B RIIb	0.5412 0.0144	0.5556	JG1J/00039653/2
Identyfikator działki: 020607_2.0009.490							
Całkowita powierzchnia jednostki rejestrowej: 0.5556							

W dniu: 20.01.2025  
dokument sporządzony przez: Joanna Ćwicyńska

-----  
(data, imię i nazwisko osoby upoważnionej)

Starosta Karkonoski		Województwo: dolnośląskie Powiat: karkonoski Jednostka ewidencyjna: Mysłakowice Obręb ewidencyjny: <b>020607_2.0009, MYŚLAKOWICE</b> Miejscowość: Mysłakowice (idTERYT: 0191448)						
OD.6642.242.2025								
Uproszczony wypis z rejestru gruntów według stanu na dzień: 2025-01-20 09:12:16								
Jednostka rejestrowa gruntów: 020607_2.0009.G23 grupa rejestrowa: 5								
WŁAŚCICIELE/ WŁADAJĄCY:								
UDZIAŁ: 1/1 Gmina lub związek międzygminny: <b>GMINA MYŚLAKOWICE REGON: 230821701</b> Adres siedziby: 58-533 Mysłakowice ul. Szkolna 5		charakter stanu władania: <b>własność</b>						
UDZIAŁ: 1/1 Państwowa osoba prawna lub jednoosobowa spółka Skarbu Państwa: <b>TAURON Dystrybucja Spółka Akcyjna REGON: 230179216</b> Adres siedziby: 31-035 Kraków ul. Podgórska 25A Adres korespondencyjny: 31-060 Kraków ul. Dajwór 27		charakter stanu władania: <b>użytkowanie wieczyste</b>						
DZIAŁKI EWIDENCYJNE:								
Ark. mapy	Numer działki ewiden- -cyjnej	Położenie gruntów	Opis użytku	Oznaczenie klasoużytku	Powierzchnia klaso- użytku [ha]		działki [ha]	Numer księgi wieczystej
2	435/2	ul. Dolna	Tereny przemysłowe	Ba	0.0115	0.0115	JG1J/00034545/7	
Identyfikator działki: 020607_2.0009.435/2								
INFORMACJE DODATKOWE: 435/2 trafostacja								
Całkowita powierzchnia jednostki rejestrowej: 0.0115								

W dniu: 20.01.2025

dokument sporządzony przez: Joanna Ćwicyńska

.....  
(data, imię i nazwisko osoby upoważnionej)

Starosta Karkonoski		Województwo: dolnośląskie Powiat: karkonoski Jednostka ewidencyjna: Mysłakowice Obręb ewidencyjny: <b>020607_2.0009, MYŚŁAKOWICE</b> Miejscowość: Mysłakowice (idTERYT: 0191448)					
OD.6642.242.2025							
Uproszczony wypis z rejestru gruntów według stanu na dzień: 2025-01-20 09:12:16							
Jednostka rejestrowa gruntów: 020607_2.0009.G1249 grupa rejestrowa: 4							
WŁAŚCICIELE/ WŁADAJĄCY:							
UDZIAŁ: 1/1 Gmina lub związek międzygminny: <b>GMINA MYŚŁAKOWICE REGON: 230821701</b> Adres siedziby: 58-533 Mysłakowice ul. Szkolna 5		charakter stanu władania: <b>własność</b>					
UDZIAŁ: 1/1 Gminna jednostka organizacyjna bez osobowości prawnej: <b>WÓJT GMINY</b> Adres siedziby: 58-533 Mysłakowice ul. Szkolna 5		charakter stanu władania: <b>wykonywanie zadań zarządcy dróg publicznych</b>					
DZIAŁKI EWIDENCYJNE:							
Ark. mapy	Numer działki ewiden- cyjnej	Położenie gruntów	Opis użytku	Oznaczenie klasoużytku	Powierzchnia		Numer księgi wieczystej
					klaso- użytku [ha]	działki [ha]	
2	440	ul. Dolna	Drogi	dr	0.3931	0.3931	JG1.J/00085776/7
Identyfikator działki: 020607_2.0009.440							
Łączna powierzchnia wybranych działek: 0.3931							
Całkowita powierzchnia jednostki rejestrowej: 3.7774							

W dniu: 20.01.2025  
dokument sporządzony przez: Joanna Ćwicyńska

(data, imię i nazwisko osoby upoważnionej)



Starosta Karkonoski		Województwo: dolnośląskie Powiat: karkonoski Jednostka ewidencyjna: Mysłakowice Obręb ewidencyjny: <b>020607_2.0009, MYŚŁAKOWICE</b> Miejscowość: Mysłakowice (idTERYT: 0191448)					
OD.6642.242.2025							
Uproszczony wypis z rejestru gruntów według stanu na dzień: 2025-01-20 09:12:16							
Jednostka rejestrowa gruntów: 020607_2.0009.G1140 grupa rejestrowa: 13							
WŁAŚCICIELE/ WŁADAJĄCY:							
UDZIAŁ: 1/1 Województwo:		charakter stanu władania: <b>własność</b>					
WOJEWÓDZTWO DOLNOŚLĄSKIE REGON: 931934644 Adres siedziby: 50-411 Wrocław Wybrzeże Słowackiego 12-14							
UDZIAŁ: 1/1 Województwo:		charakter stanu władania: <b>wykonywanie zadań zarządcy dróg publicznych</b>					
DOLNOŚLĄSKA SŁUŻBA DRÓG I KOLEI REGON: 001255179 Adres siedziby: 50-425 Wrocław Krakowska 28							
DZIAŁKI EWIDENCYJNE:							
Ark. mapy	Numer działki ewidencyjnej	Położenie gruntów	Opis użytku	Oznaczenie klasoużytku	Powierzchnia klaso- użytku [ha]	działki [ha]	Numer księgi wieczystej
2	479/1	Droga Wojewódzka nr 367	Drogi	dr	0.3619	0.3619	JG1J/00078497/5
Identyfikator działki: 020607_2.0009.479/1							
3	479/2	Droga Wojewódzka nr 367	Drogi	dr	0.3739	0.3739	JG1J/00078497/5
Identyfikator działki: 020607_2.0009.479/2							
Łączna powierzchnia wybranych działek: 0.7358							
Całkowita powierzchnia jednostki rejestrowej: 4.7677							

.....  
(data, imię i nazwisko osoby upoważnionej)

Starosta Karkonoski		Województwo: dolnośląskie Powiat: karkonoski Jednostka ewidencyjna: Mysłakowice Obręb ewidencyjny: 020607_2.0009, MYŚŁAKOWICE Miejscowość: Mysłakowice (idTERYT: 0191448)					
OD.6642.242.2025							
Uproszczony wypis z rejestru gruntów według stanu na dzień: 2025-01-20 09:12:16							
Jednostka rejestrowa gruntów: 020607_2.0009.G554 grupa rejestrowa: 7							
WŁAŚCICIELE/ WŁADAJĄCY:							
UDZIAŁ WSPÓLNY: 2992/10000 MAŁŻEŃSTWO:		charakter stanu władania: własność					
OSOBA NIE ŻYJE. INFORMACJĘ WPISANO NA PODSTAWIE BAZY PESEL (DATA ZGONU:2019-05-21, NR AKTU ZGONU:0206021/00/AZ/2019/044375).							
OSOBA NIE ŻYJE. INFORMACJĘ WPISANO NA PODSTAWIE BAZY PESEL (DATA ZGONU:2004-12-19, NR AKTU ZGONU:374/2004).							
UDZIAŁ WSPÓLNY: 2849/10000 MAŁŻEŃSTWO:		charakter stanu władania: własność					
OSOBA NIE ŻYJE. INFORMACJĘ WPISANO NA PODSTAWIE BAZY PESEL (DATA ZGONU:1998-06-25, NR AKTU ZGONU:0206021/00/AZ/1998/571806).							
OSOBA NIE ŻYJE. INFORMACJĘ WPISANO NA PODSTAWIE BAZY PESEL (DATA ZGONU:2019-04-27, NR AKTU ZGONU:0206021/00/AZ/2019/943742).							
UDZIAŁ WSPÓLNY: 1980/10000 MAŁŻEŃSTWO:		charakter stanu władania: własność					
OSOBA NIE ŻYJE. INFORMACJĘ WPISANO NA PODSTAWIE BAZY PESEL (DATA ZGONU:2000-06-24, NR AKTU ZGONU:19/2000).							
OSOBA NIE ŻYJE. INFORMACJĘ WPISANO NA PODSTAWIE BAZY PESEL (DATA ZGONU:2006-11-13, NR AKTU ZGONU:333/2006).							
UDZIAŁ: 2179/20000		charakter stanu władania: własność					
Adres zam. na pobyt stały: 58-533 Mysłakowice ul. Jeleniogórska 13 nr lok.1							
UDZIAŁ: 2179/20000		charakter stanu władania: własność					
Adres zam. na pobyt stały: 58-533 Mysłakowice ul. Czerwony Dworek 9							
DZIAŁKI EWIDENCYJNE:							
Ark. mapy	Numer działki ewiden- -cyjnej	Położenie gruntów	Opis użytku	Oznaczenie klasoużytku	Powierzchnia		Numer księgi wieczystej
					klaso- użytku [ha]	działki [ha]	
2	455	ul. Jeleniogórska 13	Tereny mieszkaniowe	B	0.0981	0.0981	JG1J/00047935/2
Identyfikator działki: 020607_2.0009.455							
Całkowita powierzchnia jednostki rejestrowej: 0.0981							
BUDYNKI NIESTANOWIĄCE ODRĘBNEGO OD GRUNTU PRZEDMIOTU WŁASNOŚCI:							
Adres budynku	Rodzaj wg KST	Powierzchnia użytkowa			Pow. zabudowy budynku [m ²]	Liczba kondyg. nad/podziemnych	
		lokali wyodrębnionych[m ²]	lokali niewyodrębnionych[m ²]	pom. przyn. [m²]			
ul. Jeleniogórska	budynki produkcyjne usługowe i gospodarcze dla rolnictwa (108)				47		
Identyfikator budynku: 020607_2.0009.657_BUD							
Identyfikatory działek na których położony jest budynek: 020607_2.0009.455							
ul. Jeleniogórska 13	budynki mieszkalne (110)	220.90			130	2/	
Identyfikator budynku: 020607_2.0009.200_BUD							
Identyfikatory działek na których położony jest budynek: 020607_2.0009.455							

ŁĄCZNIE BUD. NA WYPISIE: 2	ŁĄCZNIE NA WYPISIE:	220.90			177
----------------------------	---------------------	--------	--	--	-----

W dniu: 20.01.2025

dokument sporządzony przez: Joanna Ćwicyńska

-----  
(data, imię i nazwisko osoby upoważnionej)

Starosta Karkonoski	Województwo: dolnośląskie Powiat: karkonoski Jednostka ewidencyjna: Mysłakowice Obręb ewidencyjny: 020607_2.0009, MYŚLAKOWICE Miejscowość: Mysłakowice (idTERYT: 0191448)
OD.6642.242.2025	

Uproszczony wypis z rejestru gruntów  
według stanu na dzień: 2025-01-20 09:12:16

Jednostka rejestrowa gruntów: 020607\_2.0009.G137  
grupa rejestrowa: 7

WŁAŚCICIELE/ WŁADAJĄCY:

UDZIAŁ WSPÓLNY: 1/1  
MAŁŻEŃSTWO:  
[REDACTED]  
Adres zam. na pobyt stały: Mysłakowice ul. Jeleniogórska 24  
[REDACTED]  
OSOBA NIE ŻYJE. INFORMACJĘ WPISANO NA PODSTAWIE BAZY PESEL (DATA ZGONU:1995-10-30, NR AKTU ZGONU:262/95).

DZIAŁKI EWIDENCYJNE:							
Ark. mapy	Numer działki ewidencyjnej	Położenie gruntów	Opis użytku	Oznaczenie klasoużytku	Powierzchnia		Numer księgi wieczystej
					klaso- użytku [ha]	działki [ha]	
2	489	ul. Jeleniogórska 24	Tereny mieszkaniowe	B	0.11	0.11	JG1J/00018936/7
Identyfikator działki: 020607_2.0009.489							

Całkowita powierzchnia jednostki rejestrowej: 0.11

BUDYNKI NIESTANOWIĄCE ODRĘBNEGO OD GRUNTU PRZEDMIOTU WŁASNOŚCI:						
Adres budynku	Rodzaj wg KST	Powierzchnia użytkowa			Pow. zabudowy budynku [m ²]	Liczba kondyg. nad/podziemnych
		lokali wyodrębnionych[m ²]	lokali niewyodrębnionych[m ²]	pom. przyn. [m²]		
ul. Jeleniogórska 24	budynki mieszkalne (110)				82	
Identyfikator budynku: 020607_2.0009.214_BUD						
Identyfikatory działek na których położony jest budynek: 020607_2.0009.489						
ul. Jeleniogórska 24	budynki produkcyjne usługowe i gospodarcze dla rolnictwa (108)				45	
Identyfikator budynku: 020607_2.0009.678_BUD						
Identyfikatory działek na których położony jest budynek: 020607_2.0009.489						
ŁĄCZNIE BUD. NA WYPISIE: 2		ŁĄCZNIE NA WYPISIE:			127	

W dniu: 20.01.2025  
dokument sporządzony przez: Joanna Ćwicyńska

-----  
(data, imię i nazwisko osoby upoważnionej)

## POROZUMIENIE

zawarte w dniu **16.04.2025 r.** w Mysłakowicach

pomiędzy:

TAURON Dystrybucja Spółka Akcyjna z siedzibą w Krakowie przy ul. Podgórskiej 25A, 31-035 Kraków, Oddział w Jeleniej Górze, ul. Bogusławskiego 32, 58-500, Sąd Rejonowy dla Krakowa Śródmieścia, XI Wydział Gospodarczy Krajowego Rejestru Sądowego nr KRS 0000073321, Kapitał zakładowy: 560.455.650,50 PLN w całości wpłacony, NIP 611-02-02-860, REGON 230179216-00058 reprezentowanym przez Pełnomocnika:

Tadeusza Dłużniewskiego

*(imię i nazwisko przedstawiciela jednostki projektowej)*

legitymujący się pełnomocnictwem nr 34/DOJG/2024/11/2025 z dnia 14 grudnia 2024r  
zwanym dalej w treści porozumienia INWESTOREM a

**Własnościową Spółdzielnią Mieszkaniową „Na Górcie” ul. Jeleniogórska 26 – 28  
58-533 Mysłakowice, posiadającą NIP: 611-00-11-025,**  
Reprezentowaną przez Zarząd Spółdzielni w osobach:

1. Pan Ryszard Białowąs,
2. Pan Wiesław Misiak,
3. Pani Lidia Lis,

zwanymi dalej w treści porozumienia WŁAŚCICIELEM, który oświadcza, że jest współwłaścicielem,

.....  
działki o nr ewidencyjnych **490, 491, 492,**  
położonej w obrębie 0009 Mysłakowice, AM2 KW nr **JG1J/00039653/2,**  
**JG1J39353/9, JG1J00039651/8**

### § 1

WŁAŚCICIEL wyraża zgodę na korzystanie z w/w działek w celu:

- 1) budowy złączy kablowych nN, budowy linii kablowych nN, budowy kablowego przyłącza nN (wewnętrznej linii zasilającej budynek „włz”),
- 2) wykonywanie czynności eksploatacyjnych w pełnym zakresie wynikających z przepisów prawa, prac remontowych, prac modernizacyjnych, usuwania awarii oraz prac związanych z rozbudową (przebudową, budową) tej infrastruktury.

*(dokładne wyszczególnienie na co właściciel wyraża zgodę zakresu inwestycji)*

### §2

WŁAŚCICIEL oświadcza, że zapoznał się z projektem zamierzenia inwestycyjnego  
I nie wnosi zastrzeżeń / wnosi \* zastrzeżenia *(opcjonalnie jak są zastrzeżenia/warunki udzielenia zgody)*

.....  
.....  
.....

*(szczegółowy opis ewentualnych warunków, zastrzeżeń)*

§ 3

Porozumienie zostało zawarte na czas realizacji modernizacji sieci nN ze stacji JGJ28219 obwód L-1 i L-2 zgodnie z dokumentacją projektową.

§ 4

**„INWESTOR”** zobowiązuje się każdorazowo do:

1. uporządkowania terenu po zakończeniu robót i doprowadzeniu go do stanu pierwotnego z uwzględnieniem wybudowanej infrastruktury,

§ 5

Zmiana postanowień niniejszego Porozumienia wymaga dla swojej ważności zachowania formy pisemnej.

§ 6

Informacje dotyczące sposobu przetwarzania danych osobowych w rozumieniu Rozporządzenia Parlamentu Europejskiego i Rady (UE) 2016/679 z dnia 27 kwietnia 2016 r. w sprawie ochrony osób fizycznych w związku z przetwarzaniem danych osobowych i w sprawie swobodnego przepływu takich danych oraz uchylenia dyrektywy 95/46/WE (ogólne rozporządzenie o ochronie danych) zostały opisane w klauzuli informacyjnej o której mowa w § 7.

§ 7

**„WŁAŚCICIEL”** oświadcza, że zapoznał się z klauzulą informacyjną dotyczącą przetwarzania danych osobowych przekazaną wraz z niniejszym porozumieniem.

§ 8

W sprawach nieuregulowanych niniejszym porozumieniem będą miały zastosowanie odpowiednie przepisy Kodeksu Cywilnego.

§ 9

Porozumienie sporządzono w dwóch jednobrzmiących egzemplarzach, po jednym dla każdej ze stron.

**PEŁNOMOCNIK INWESTORA:**

Tadeusz Dłużniewski

.....  
*Tadeusz Dłużniewski*

**WŁAŚCICIEL:**

.....  
*Włodzisław Białkowski*

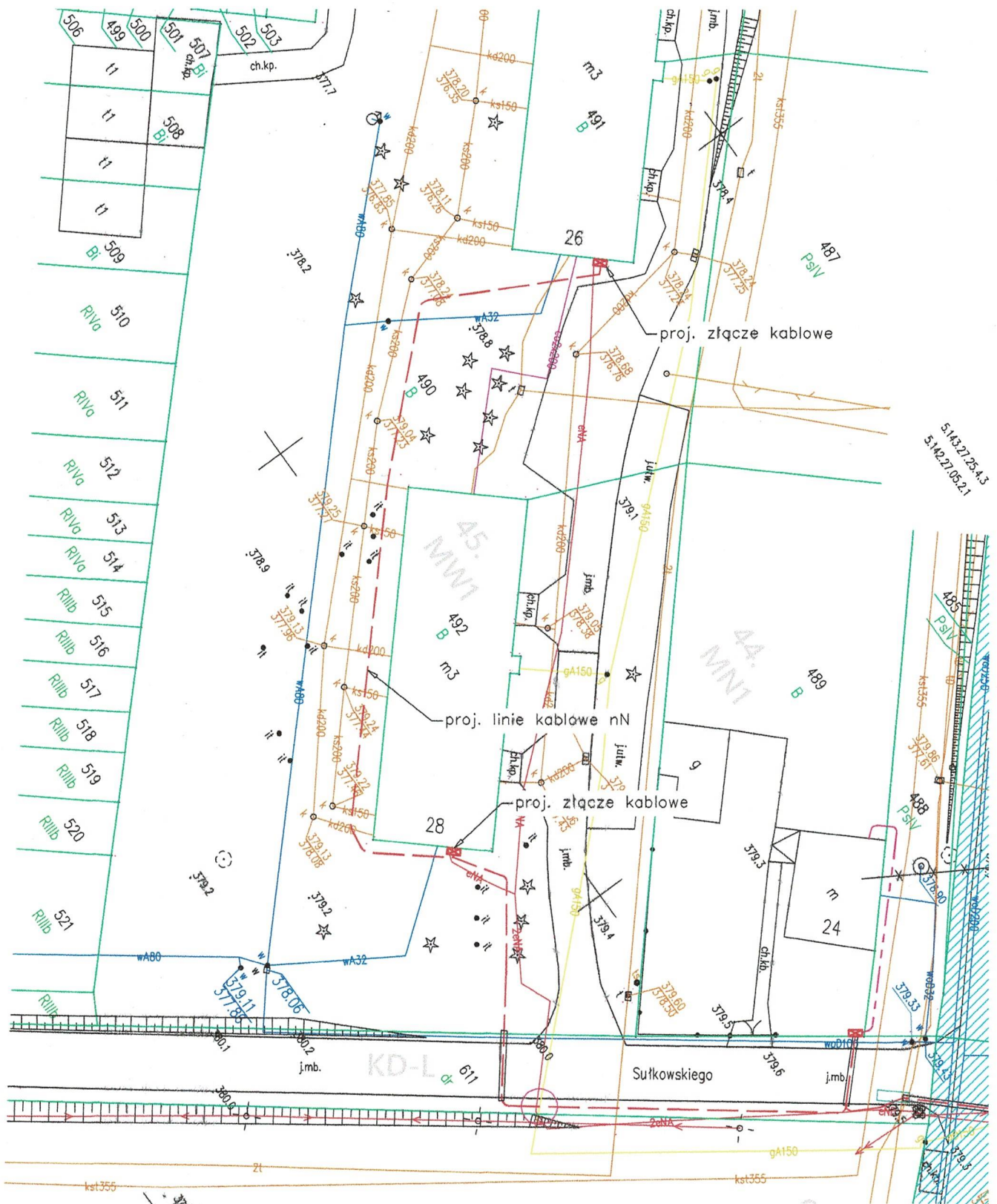
Na podstawie i w zakresie pełnomocnictwa TAURON Dystrybucja S.A. Oddział w Jeleniej Górze

Załącznik 1 – załącznik graficzny do porozumienia.

*Włodzisław Białkowski*  
*Włodzisław Białkowski*

**WŁASNOŚCIOWA SPÓŁDZIELNIA  
MIESZKANIOWA „NA GÓRCIE”**  
58-533 Mysłakowice, ul. Jeleniogórska 26-28  
NIP: 6110011025 REGON: 230192139





#### LEGENDA

- granicze działek
- proj. 2x YAKXS 4x240mm<sup>2</sup> w 2x DVK160 + rura DVK160
- proj. przewiert SRS-G160
- proj. złącze kablowe

Pracownia:	PROFUS Pracownia Projektowa Urszula Dłużniewska 58-560 Jelenia Góra ul. Graniczna 22, tel. 506177654, profus-pp@wp.pl		
Temat:	Mysłakowice ul. Jeleniogórska 26 - 28 - modernizacja sieci nN ze stacji JGJ28219 obwód L-1 i L-2 (KZ JG/000162/17)		
Adres:	j.ew. 0009, Mysłakowice, ul. Jeleniogórska, ul. Sułkowskiego, ul. Dolna		data: styczeń 2025
Investor:	TAURON Dystrybucja S.A. z siedzibą w Krakowie ul. Podgórska 25A Oddział w Jeleniej Górze 58-500 Jelenia Góra, ul. Bogusławskiego 32		skala: 1 : 500
Nazwa rys.:	Przebudowa sieci elektroenergetycznej nN		rys nr. 1
Projektowała:	inz. Urszula Dłużniewska	upr. 1785/87 specjalność inż. elektr. bez ograniczeń	
Opracował:	inz. Tadeusz Dłużniewski		



WÓJT GMINY  
MYSŁAKOWICE

## Urząd Gminy Mysłakowice

58-533 Mysłakowice, ul. Szkolna 5; tel.756439960 ; fax 756439999  
e-mail: sekretariat@myslakowice.pl; [www.myslakowice.pl](http://www.myslakowice.pl)

RGK.6853.7.1.2025.WD

Mysłakowice, dnia 28.02.2025 r.

### **DECYZJA 1/2025**

Na podstawie art. 19 ust. 2 pkt 4 oraz art. 39 ust. 3, 3a, 5 ustawy z dnia 21 marca 1985 r. o drogach publicznych (t.j. Dz.U.2024.320 ze zm.), art. 97 rozporządzenia z dnia 24 czerwca 2022 r. Ministra Infrastruktury w sprawie przepisów techniczno-budowlanych dotyczących dróg publicznych (t.j. Dz.U.2022.1518 ze zm.), art. 104 ustawy z dnia 14 czerwca 1960 r. kodeks postępowania administracyjnego (t.j. Dz.U.2024.574 ze zm.) oraz udzielonego pełnomocnictwa z dn. 14.12.2024 r. znak 34/DOJG/2024/11/2025, Panu Tadeuszowi Dłużniewskiemu, Wójt Gminy Mysłakowice na wniosek i rzecz:

**Tauron Dystrybucja S.A.**

31-035 Kraków ul. Podgórska 25A

wyraża zgodę na lokalizację projektowanego przyłącza energetycznego nN do zasilania budynków wielorodzinnych przy ul. Jeleniogórskiej 26-28 w Mysłakowicach, na gruncie w zarządzie Gminy Mysłakowice, na następujących warunkach:

1. Uzgodnienie dotyczy lokalizacji w pasie drogowym drogi gminnej nr 115150 D ul. Dolna (dz. nr 440 obręb 0009 Mysłakowice), nr 115143 D ul. J. Sułkowskiego (dz. nr 611 obręb 0009 Mysłakowice) oraz na gruncie komunalnym dz. nr 455, 456, 485, 488 obręb 0009 Mysłakowice, sieci i przyłącza energetycznego do zasilania dwóch budynków mieszkalnych wielorodzinnych, dla zadania pod nazwą: Mysłakowice ul. Jeleniogórska 26-28 – modernizacja sieci nN ze stacji JGJ28219 obwód L-1 i L-2. Lokalizację sieci i przyłącza przedstawiono na projekcie zagospodarowania terenu w skali 1:500, który stanowi załącznik graficzny do niniejszej decyzji.
2. Zezwala się na lokalizację sieci i przyłącza energetycznego 2x NA2XY-J 4x240 mm<sup>2</sup> w rurze ochronnej 2x Ø160 mm w pasie drogi gminnej dz. nr 440 obręb 0009 Mysłakowice oraz w pasie drogi gminnej dz. nr 611 obręb 0009 Mysłakowice, metodą wykopu otwartego w poboczu drogi oraz przewiertu sterowanego prostopadle do osi drogi. Głębokość posadowienia min. 0,80 m licząc od wierzchu rury osłonowej do niwelety jezdni.



3. Zezwala się na lokalizację sieci i przyłącza energetycznego 2x NA2XY-J 4x240 mm<sup>2</sup> w rurze ochronnej 2x Ø160 mm oraz wewnętrznej linii zasilającej na działce komunalnej nr 455, 456 oraz 488 obręb 0009 Mysłakowice metodą wykopu otwartego oraz przewiertu sterowanego. Głębokość posadowienia min. 0,80 m licząc od wierzchu rury osłonowej do niwelety terenu.
4. Zabrania się wykonywania podkopów pod nawierzchnią jezdni oraz wykonywania wykopów oraz komór w zbliżeniu większym niż 1,00 metr od krawędzi jezdni asfaltowej.
5. Zajmujący pas drogowy zobowiązany jest do jego odtworzenia na całej długości i szerokości prowadzonych robót oraz usunięcia wszelkich powstałych uszkodzeń zgodnie z Załącznikiem nr 2.
6. Złącza kablowe należy lokalizować poza pasem drogowym.
7. Prace ziemne w pasie drogowym nie mogą być prowadzone w okresie, gdy temperatura otoczenia jest niższa niż 0°C oraz przy przemarzniętym gruncie.
8. Gwarancja na wykonane roboty wynosi 60 miesięcy.
9. Po otrzymaniu zezwolenia przed wejściem na roboty należy ustalić z tut. Urzędem szczegółowo zakres wykonywanych prac oraz przedłożyć czasowy projekt oznakowania, zabezpieczenie robót oraz ewentualny objazd.
10. Po odbiorze końcowym należy dostarczyć do tut. urzędu geodezyjną dokumentację powykonawczą w zakresie wejścia w pas drogowy.
11. W razie remontu, przebudowy drogi, właściciel sieci i przyłącza poniesie koszty związane z przełożeniem i modernizacją.
12. Niniejsze uzgodnienie nie jest zezwoleniem na zajęcie pasa drogowego w celu wykonania robót. O zezwolenie należy wystąpić nie później niż 21 dni przed planowanym rozpoczęciem prac.
13. Wójt Gminy Mysłakowice nie ponosi odpowiedzialności za kolizje z urządzeniami obcymi znajdującymi się w pasie drogi. Lokalizację tych urządzeń należy uzgodnić z ich zarządcami.
14. Niniejsze uzgodnienie jest równoznaczne z prawem do dysponowania nieruchomością – dz. nr 440, 611, 455, 456, 485, 488 obręb 0009 Mysłakowice na cele budowlane.
15. Uzgodnienie obowiązuje przez okres trzech lat i traci ważność w przypadku niedotrzymania podanych warunków lub wypowiedzenia zmian w projekcie wykonawczym bez powiadomienia zarządcy drogi.

### **UZASADNIENIE**

W oparciu o art. 107 K.P.A. §4 odstąpiono od uzasadnienia niniejszej decyzji, bowiem uwzględnia w całości żądania strony.

## POUCZENIE

1. Od niniejszej decyzji służy odwołanie do Samorządowego Kolegium Odwoławczego w Jeleniej Górze za pośrednictwem Wójta Gminy Mysłakowice, w terminie 14 dni od daty otrzymania.
2. Niniejsza decyzja zwolniona jest od opłaty skarbowej (t.j. Dz.U.2023.2111 ze zm.), Rozporządzenie Ministra Finansów z dnia 28 września 2007 r. w sprawie zapłaty opłaty skarbowej (Dz.U.2007.187.1330).
3. Za zajęcie pasa drogowego na czas robót pobrana będzie opłata. W celu umieszczania w pasie drogowym urządzeń infrastruktury technicznej niezwiązanych z potrzebami zarządzania drogami lub potrzebami ruchu drogowego nie związanego z potrzebami drogi pobrana będzie opłata.
4. Przystąpienie do robót bez wymaganego zezwolenia skutkuje nałożeniem ustawowych kar pieniężnych zgodnie z art. 40 ust. 12 ustawy z dnia 21.03.1985 r. o drogach publicznych.
5. Lokalizację urządzeń poza pasem drogowym należy uzgodnić z prawomocnymi właścicielami gruntów.
6. Zgodnie z Art. 127a § 1 i 2 KPA stronie służy prawo zrzeczenia się odwołania od decyzji. Skutkiem doręczenia zrzeczenia się odwołania jest ostateczność decyzji. Decyzja staje się ostateczna z dniem doręczenia zrzeczenia.



*Niniejszym oświadczam, iż stosownie do pouczenia zawartego w niniejszej decyzji  
zrzekam się prawa do wniesienia odwołania.*

.....  
data i podpis strony

**Otrzymują:**

1. Pełnomocnik Inwestora
2. a/a

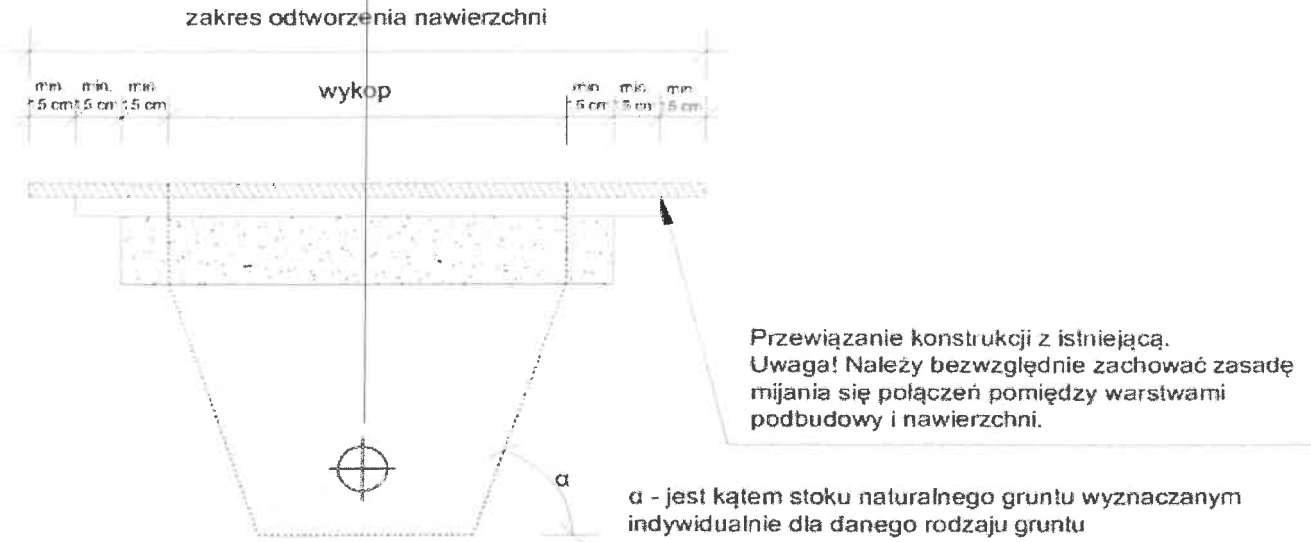
Sprawę prowadzi: Wojciech Dudzik, tel. 756439987

**WARUNKI ODBUDOWY PASA DROGOWEGO**

- 1. Odtworzenie pasa drogowego należy wykonać na całej szerokości i długości prowadzonych robót zgodnie z obliczonym klinem odłamu oraz usunięcia wszelkich uszkodzeń powstałych podczas wykonywania sieci i przyłączy, zgodnie z przedmiotowym załącznikiem.
- 2. Zasypkę wykopu wykonać gruntem niewysadzinowym, jednorodnym o grubości ziaren nie przekraczających 30 mm, równomiernie warstwami nie większymi niż 30 cm.
- 3. Zasyпки wąskoprzestrzennych przekopów poprzecznych powinny uzyskać do głębokości 1,2 m wskaźnik zagęszczenia co najmniej  $I_s=1,00$ . Na głębokości poniżej 1,2 m dopuszcza się wskaźnik  $I_s=0,97$  (wg PN-S-02205).
- 4. Należy wybrać grunt z obszaru klina odłamu do głębokości 0,4 m poniżej spodu konstrukcji nawierzchni. Poszerzony wykop zasypywać warstwami w taki sposób, aby zagęszczanie obejmowało również kliny odłamu. Na całej szerokości wykopu dla każdej kategorii ruchu należy uzyskać odpowiedni wskaźnik zagęszczenia  $I_s$ .
- 5. Pobocze drogi należy wykonać z kruszywa łamanego 0/31,5 mm stabilizowanego mechanicznie gr. 10 cm na szerokość 0,75 m od krawędzi jezdni.
- 6. W przypadku uszkodzenia lub odkształcenia nawierzchni asfaltowej warstwę ścieralną i wiążącą nawierzchni bitumicznej należy odbudować na całej długości uszkodzenia po uzgodnieniu zakresu z zarządcą drogi.
- 7. Należy zachować prostokątny kształt łaty oraz prostopadłe cięcia nawierzchni w stosunku do osi jezdni. Przy odbudowie nawierzchni należy zachować zasadę mijania się połączeń między warstwami konstrukcji (z przesunięciem połączenia minimum 15 cm).
- 8. Schemat odbudowy jezdni:

nawierzchnia bitumiczna jezdni:	
Warstwa ścieralna z betonu asfaltowego AC11S	gr. 4 cm
Warstwa wiążąca z betonu asfaltowego AC16W	gr. 6 cm
Podbudowa zasadnicza z kruszywa łamanego 0/31,5 mm o uziarnieniu ciągłym stabilizowanego mechanicznie	gr. 10 cm
Podbudowa zasadnicza z kruszywa łamanego 0/63 mm o uziarnieniu ciągłym stabilizowanego mechanicznie	gr. 15 cm
Wymiana gruntu na niewysadzinowy	gr. – na pełną głębokość wykopu

\*wymiary poszczególnych warstw konstrukcyjnych podane są w cm po zagęszczeniu.

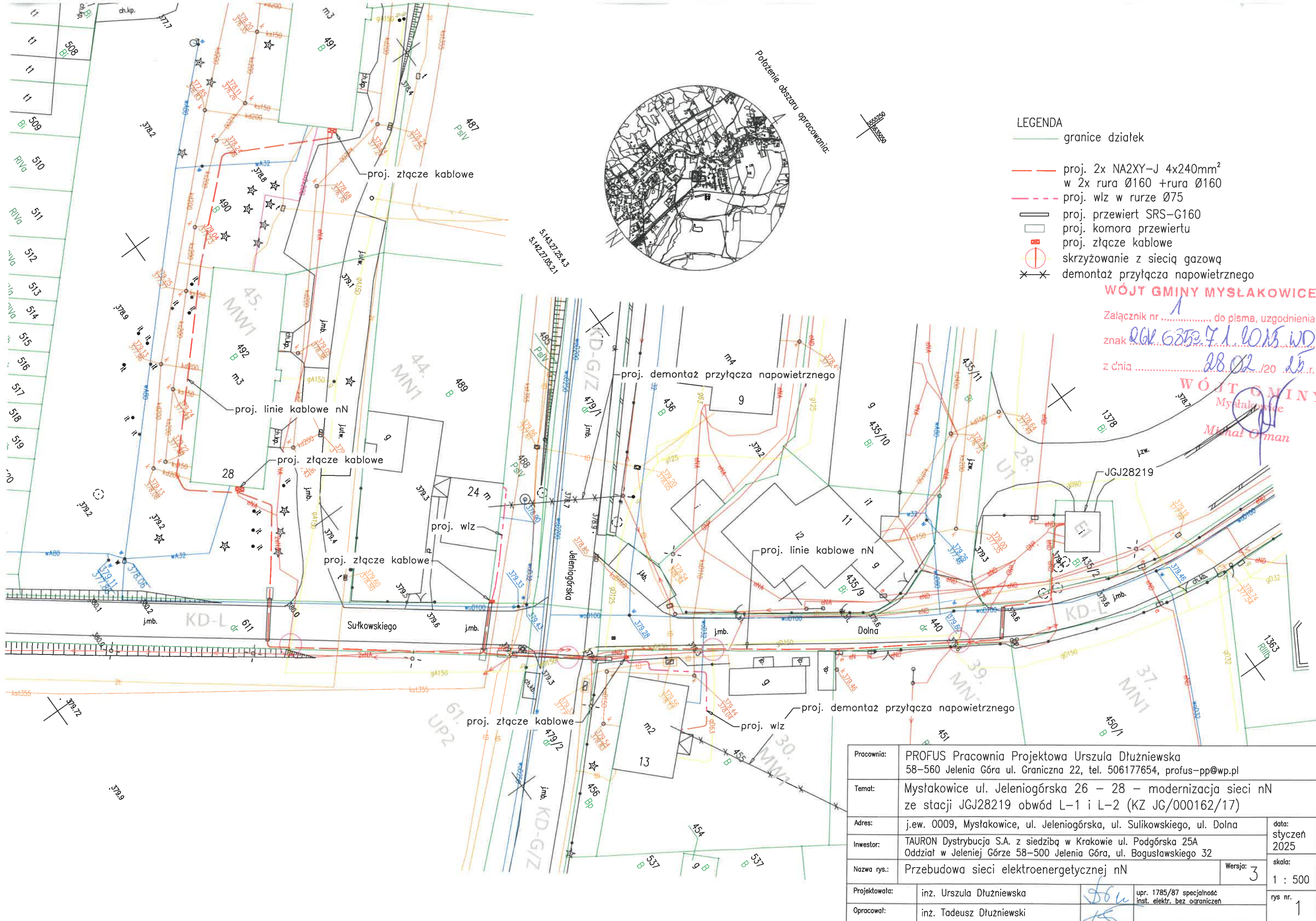


- 9. Zjazdy z drogi należy odbudować w technologii w jakiej zostały wykonane. Przejście w obrębie utwardzonych zjazdów z drogi, należy wykonać metodą bezwykopową.
- 10. Urobek z wykopu należy odkładać poza jezdnię lub oddzielić od jezdni w sposób trwały.

11. W przypadku uszkodzenia drenów, przepustów i/lub rowów należy je odbudować w technologii w jakiej zostały wykonane, skarpy i dno rowów należy wyprofilować na długości 6 mb (od wody górnej 3 mb i 3 mb od wody dolnej).
12. Naruszone skarpy należy prawidłowo wyprofilować i zagęścić. W przypadku osunięcia lub rozmywania skarp należy ją umocnić w sposób trwały.
13. Odtworzenie obiektów inżynierskich lub urządzeń obcych należy wykonać w technologii w jakiej zostały wykonane, w uzgodnieniu z zarządcą obiektów.
14. Rozkopane tereny zielone należy odtworzyć poprzez wymianę warstwy 10 cm gruntu na warstwę humusu i wykonać trawnik poprzez obsianie nasionami traw.

WÓJT GMINY  
Mysłakowice  
*Michał Orman*





- LEGENDA
- granicze działek
  - proj. 2x NA2XY-J 4x240mm<sup>2</sup> w 2x rura Ø160 +rura Ø160
  - proj. wlz w rurze Ø75
  - proj. przewiert SRS-G160
  - proj. komora przewiertu
  - proj. złącze kablowe
  - skrzyżowanie z siecią gazową
  - demontaż przyłącza napowietrznego
- WÓJT GMINY MYSLAKOWICE**

Załącznik nr ..... do pisma, uzgodnienia  
znak EGW 6352 71 1015 WD  
z dnia 28.02 /20 25 r.  
**WÓJT GMINY Myslakowice**  
*Michał Orman*

Pracownia:	PROFUS Pracownia Projektowa Urszula Dłużniewska 58-560 Jelenia Góra ul. Graniczna 22, tel. 506177654, profus-pp@wp.pl		
Temat:	Myslakowice ul. Jeleniogórska 26 - 28 - modernizacja sieci nN ze stacji JGJ28219 obwód L-1 i L-2 (KZ JG/000162/17)		
Adres:	j.ew. 0009, Myslakowice, ul. Jeleniogórska, ul. Sulikowskiego, ul. Dolna		data: styczeń 2025
Inwestor:	TAURON Dystrybucja S.A. z siedzibą w Krakowie ul. Podgórska 25A Oddział w Jeleniej Górze 58-500 Jelenia Góra, ul. Bogusławskiego 32		skala: 1 : 500
Nazwa rys.:	Przebudowa sieci elektroenergetycznej nN	Wersja: 3	rys nr. 1
Projektowała:	inż. Urszula Dłużniewska	upr. 1785/87 specjalność inst. elektr. bez ograniczeń	
Opracował:	inż. Tadeusz Dłużniewski		



**DSDiK**  
Dolnośląska Służba Dróg i Kolei we Wrocławiu



**DOLNY  
ŚLĄSK**



**KULTURA  
BEZPIECZEŃSTWA**  
W TRANSPORCIE KOLEJOWYM

ZP.5233.36.2025

Wrocław, dnia 27.06.2025r.

**TAURON Dystrybucja S.A.**  
**z/s w Krakowie**  
**Oddział w Jeleniej Górze**  
ul. Bogusławskiego 32  
**58-500 Jelenia Góra**  
- reprezentowany przez pełnomocnika:  
**Pana Tadeusza Dłużniewskiego**

dotyczy: **udzielenia prawa do dysponowania gruntem na cele budowlane dla działki nr 479/2 obręb 0009 Mysłakowice stanowiącej pas drogowy drogi wojewódzkiej nr 367 w miejscowości Mysłakowice, ul. Jeleniogórska, dla realizacji projektowanej linii kablowej niskiego napięcia w ramach przebudowy sieci elektroenergetycznej nN.**

Odpowiadając na Państwa wniosek w sprawie j.w., Dolnośląska Służba Dróg i Kolei we Wrocławiu informuje, że działka nr 479/2 obręb 0009 Mysłakowice znajduje się w ciągu drogi wojewódzkiej Nr 367 w miejscowości Mysłakowice, ul. Jeleniogórska i jest we władaniu Dolnośląskiej Służby Dróg i Kolei. W związku z powyższym oraz w związku z planowaną przez Państwa inwestycją tj. realizacją linii kablowej nN, Dolnośląska Służba Dróg i Kolei we Wrocławiu wydaje prawo do dysponowania gruntem na cele budowlane dla działki nr 479/2 obręb 0009 Mysłakowice.

Powyższą inwestycję w pasie drogowym drogi wojewódzkiej należy wykonać zgodnie z warunkami zarządcy drogi zawartymi w decyzji nr ZP/0240/I/193/2025 z dnia 18.03.2025r. znak ZP.5233.36.2025. Przed przystąpieniem do robót należy wystąpić do zarządcy drogi z wnioskiem o wydanie zezwolenia na zajęcie pasa drogowego zgodnie z Rozporządzeniem Rady Ministrów z dnia 1 czerwca 2004r. w sprawie określenia warunków udzielania zezwoleń na zajęcie pasa drogowego (Dz. U. z 2016 r. poz. 1264) powołując się na niniejsze pismo oraz decyzję lokalizacyjną.

Jednocześnie tutaj organ informuje, że z uwagi na wygaśnięcie decyzji nr ZP/0240/I/118/2025 z dn. 19.02.2025r., znak ZP.5233.36.2025 traci ważność pismo z dn. 19.02.2025r., znak ZP.5233.36.2025.

Z up. Zarządu Województwa Dolnośląskiego  
Dyrektor Departamentu Dróg i Mostów

*Elżbieta Makarowska*

*/Dokument podpisano kwalifikowanym podpisem elektronicznym/*

Otrzymują: Strony zgodnie z rozdzielnikiem  
Sporządziła: Anna Kubalska, tel.: 0-71 39 17 126; e-mail: anna.kubalska@dsdik.wroc.pl

Dolnośląska Służba Dróg i Kolei we Wrocławiu  
ul. Krakowska 28, 50-425 Wrocław  
telefony kancelaria: 71 39 17 100-102 fax: 71 39 17 110  
e-mail: kancelaria@dsdik.wroc.pl  
[www.dsodik.wroc.pl](http://www.dsodik.wroc.pl)



ZP.5233.36.2025

Wrocław, dnia 16.04.2025r.

**TAURON Dystrybucja S.A.**  
**z/s w Krakowie**  
**Oddział w Jeleniej Górze**  
ul. Bogusławskiego 32  
**58-500 Jelenia Góra**  
- reprezentowany przez pełnomocnika:  
**Pana Tadeusza Dłużniewskiego**

#### **ZAŚWIADCZENIE**

#### **O OSTATECZNOŚCI DECYZJI ADMINISTRACYJNEJ**

W odpowiedzi na Państwa wniosek, na podstawie art. 217 §1 i § 2 pkt 2 oraz art. 218 § 1 ustawy z dnia 14 czerwca 1960r. – Kodeks postępowania administracyjnego (Dz.U. z 2024r., poz. 572):

- **zaświadczam, że decyzja ZP/0240/I/193/2025 z dnia 18.03.2025r., znak ZP.5233.36.2025 Dolnośląskiej Służby Dróg i Kolei we Wrocławiu** – Zarządcy dróg wojewódzkich Województwa Dolnośląskiego – stwierdzająca wygaśnięcie decyzji nr ZP/0240/I/118/2025 z dnia 19.02.2025r. znak ZP.5233.36.2025 oraz zezwalająca na lokalizację linii kablowej niskiego napięcia projektowanej w ramach przebudowy sieci elektroenergetycznej nN, w pasie drogowym drogi wojewódzkiej nr 367 w miejscowości Mysłakowice ul. Jeleniogórska, na działce stanowiącej pas drogowy nr 479/2 obręb Nr 0009 Mysłakowice, **stała się ostateczna z dniem 02.04.2025r.**

p.o. Dyrektora Departamentu Dróg i Mostów

Sebastian Grochalski

*/Dokument podpisano kwalifikowanym podpisem elektronicznym/*

#### **Otrzymują:**

Strony według rozdzielnika w aktach sprawy

Sprawę prowadzi / Sporządziła: Anna Kubalska, tel. 71 39 17 126, e-mail: [anna.kubalska@dsdik.wroc.pl](mailto:anna.kubalska@dsdik.wroc.pl)

**Dolnośląska Służba Dróg i Kolei we Wrocławiu**

ul. Krakowska 28, 50-425 Wrocław

telefony kancelaria: 71 39 17 100-102 fax: 71 39 17 110

e-mail: [kancelaria@dsdik.wroc.pl](mailto:kancelaria@dsdik.wroc.pl)

[www.dsdik.wroc.pl](http://www.dsdik.wroc.pl)

**ZARZĄD  
WOJEWÓDZTWA DOLNOŚLĄSKIEGO**

**ZARZĄDCA DRÓG WOJEWÓDZKICH**

Dolnośląska Służba Dróg i Kolei we Wrocławiu  
ul. Krakowska 28, 50-425 Wrocław

ZP.5233.36.2025

Wrocław, dnia 18.03.2025r.

**DECYZJA Nr ZP / 0240 / I / 193 / 2025**

Na podstawie art. 39 ust. 3, 3a, 5a ustawy z dnia 21 marca 1985r o drogach publicznych (Dz.U.2024 poz. 320 ze zm.) – zwana dalej „u.d.p.” i art. 162 § 1 pkt. 1, art. 104 ustawy z dnia 14 czerwca 1960r. Kodeks postępowania administracyjnego (Dz.U.2024 poz. 572 ze zm.) – zwana dalej „k.p.a.”, a także Uchwały Zarządu Województwa Dolnośląskiego Nr 6284/VI/22 z dnia 13 grudnia 2022r. w sprawie udzielenia Pani Elżbiecie Makarowskiej – Kierownikowi Działu Ochrony Pasa Drogowego w Dolnośląskiej Służbie Dróg i Kolei we Wrocławiu, pełnomocnictwa do wydawania decyzji administracyjnych przewidzianych Ustawą z dnia 21 marca 1985r. o drogach publicznych, Zarząd Województwa Dolnośląskiego – Dolnośląska Służba Dróg i Kolei we Wrocławiu na wniosek i rzecz:

**TAURON Dystrybucja S.A.**  
**z/s w Krakowie**  
**Oddział w Jeleniej Górze**  
**Ul. Bogusławskiego 32**  
**58-500 Jelenia Góra**

- I. **stwierdza wygaśnięcie Decyzji Nr ZP/0240/I/118/2025 z dnia 19.02.2025r. znak ZP.5233.36.2025;**
- II. wyraża zgodę na lokalizację **projektowanej linii kablowej niskiego napięcia projektowanej w ramach przebudowy sieci elektroenergetycznej nN, w pasie drogowym drogi wojewódzkiej nr 367 w miejscowości Mysłakowice ul. Jeleniogórska, na działce stanowiącej pas drogowy nr 479/2 obręb Nr 0009 Mysłakowice**, na następujących warunkach:
  1. Uzgodnienie dotyczy lokalizacji w pasie drogowym drogi wojewódzkiej nr 367 w miejscowości Mysłakowice ul. Jeleniogórska na działce stanowiącej pas drogowy nr 479/2 obręb Nr 0009 Mysłakowice, projektowanej linii kablowej niskiego napięcia projektowanej w ramach przebudowy sieci elektroenergetycznej nN. Lokalizację ww. przedstawiono na opieczętowanym planie sytuacyjnym w skali 1:500, który stanowi załącznik graficzny do niniejszej decyzji.
  2. Przekroczenie poprzeczne jezdni drogi wojewódzkiej projektowanym urządzeniem, należy wykonać metodą bezrozkopową – przeciskiem lub przewiertem bez naruszania konstrukcji jezdni. Urządzenie należy ułożyć na głębokości min. 1,5m licząc od rzędnej niwelety jezdni do górnej zewnętrznej powierzchni rury. Rurę osłonową należy zastosować na całej długości przekroczenia. Komory technologiczne przecisku lub przewiertu należy lokalizować po obu stronach przekroczenia poza pasem drogowym drogi wojewódzkiej.  
**Prace związane z budową urządzenia należy wykonać spoza pasa drogowego drogi wojewódzkiej nr 367.**
  3. Prace wykonać bez wstrzymywania ruchu na drodze.
  4. W trakcie prowadzenia robót należy zachować pieszy ciąg komunikacyjny oraz dojazdy do posesji.
  5. Prace związane z budową urządzenia należy prowadzić bez naruszenia konstrukcji nawierzchni jezdni drogi wojewódzkiej nr 367. Dodatkowo zabrania się wykonywania podkopów pod jezdnią oraz naruszania konstrukcji zjazdów  
:
  6. Trasę projektowanego urządzenia poza pasem drogowym drogi wojewódzkiej nr 367 (dz. nr 479/2 obręb Nr 0009 Mysłakowice), należy uzgodnić z właścicielami poszczególnych gruntów.
  7. Wszelkie uszkodzenia urządzeń związanych z funkcjonowaniem drogi wynikające z prowadzonych prac i nie usunięte przez wykonawcę będą usuwane na koszt inwestora.
  8. Wszelkie naruszone nawierzchnie pasa drogowego drogi wojewódzkiej należy odtworzyć i przywrócić do właściwego stanu technicznego z zachowaniem warunków technicznych rozporządzenia Ministra Infrastruktury z dnia 24 czerwca 2022r. w sprawie przepisów techniczno-budowlanych dotyczących dróg publicznych (Dz.U. 2022 poz. 1518).
  9. Roboty ziemne oraz inne roboty związane z wykorzystaniem sprzętu mechanicznego prowadzone w pobliżu drzew albo zespołów drzew mogą być wykonywane wyłącznie w sposób nie szkodzący drzewom. Jeżeli drzewa są pomnikiem przyrody, roboty w obrębie tych drzew winny być prowadzone ręcznie w odległości 5,0m od skrajni pnia drzewa. W przypadku uszkodzenia drzew należy bezzwłocznie powiadomić o tym fakcie właściwy Urząd Miasta Gminy oraz przedstawiciela DSDiK we Wrocławiu a roboty przerwać. W przypadku naruszenia korzeni pełną odpowiedzialność za ten fakt będzie ponosił wykonawca robót.
  10. Prace ziemne w pasie drogowym nie mogą być prowadzone w okresie, gdy temperatura otoczenia jest niższa niż 0°C oraz przy przemarznętym gruncie.
  11. W trakcie robót zabrania się nawożenia ziemi na jezdnię. W przypadku powstania takiej sytuacji należy natychmiast oczyścić ją z gruntu.
  12. Zasypywanie wykopów po robotach ziemnych wykonać zgodnie z PN-S-02205 zagęszczając grunt warstwami co 30cm. Zagęszczenie gruntu wykonać ze szczególną starannością, przy użyciu sprzętu mechanicznego.
  13. DSDiK nie ponosi odpowiedzialności za kolizje z urządzeniami obcymi znajdującymi się w pasie drogowym. Lokalizację tych urządzeń ustalić z ich użytkownikami.



14. Decyzja obowiązuje w okresie 3 lat i traci ważność w przypadku nie dotrzymania podanych warunków. W przypadku posiadania ważnych na dzień złożenia wniosku o wydanie zezwolenia na zajęcie pasa drogowego pozwoleń wymaganych Prawem budowlanym niniejsza decyzja staje się obowiązująca do czasu ważności ww. pozwoleń.
15. Zgodnie z art. 40 ust. 5 u.d.p. za umieszczanie w pasie drogowym liniowych urządzeń obcych, zarząd drogi będzie pobierał opłatę za każdy rok umieszczania urządzenia w pasie drogowym, przy czym za umieszczenie urządzenia przez okres krótszy niż rok opłata obliczana jest proporcjonalnie do liczby dni umieszczania urządzenia w pasie drogowym.
16. W przypadku kolizji projektowanego w pasie drogowym drogi wojewódzkiej urządzenia, o którym mowa w niniejszej decyzji, z przebudową lub remontem drogi wojewódzkiej, zgodnie z art. 39 ust. 5 u.d.p., jeżeli budowa, przebudowa lub remont drogi wymaga przełożenia urządzenia, koszt tego przełożenia ponosi jego właściciel.

#### Uzasadnienie

W dniu 20.01.2025r. do tut. organu wpłynął wniosek Pana Tadeusza Dłużniewskiego działającego w imieniu i na rzecz spółki Tauron Dystrybucja S.A. z/s w Krakowie Oddział w Jeleniej Górze, z prośbą o uzgodnienie w pasie drogowym drogi wojewódzkiej nr 367 w miejscowości Mysłakowice ul. Jeleniogórska na działce stanowiącej pas drogowy nr 479/2 obręb Nr 0009 Mysłakowice, projektowanej linii kablowej niskiego napięcia projektowanej w ramach przebudowy sieci elektroenergetycznej nN. Po przeprowadzeniu postępowania administracyjnego, uwzględniając żądanie strony, decyzją Nr ZP/0240/I/118/2025 z dnia 19.02.2025r. znak ZP.5233.36.2025 uzgodniono lokalizację przedmiotowej projektowanej linii kablowej niskiego napięcia.

Pismem z dnia 24.02.2025r. (data wpływu : 24.02.2025r.) Pan Tadeusz Dłużniewski zwrócił się z prośbą o zmianę decyzji Nr ZP/0240/I/118/2025 z dnia 19.02.2025r. z uwagi na zmianę przebiegu projektowanych urządzeń w pasie drogowym.

Mając powyższe na uwadze, pismem z dnia 25.02.2025r., na podstawie art. 10 k.p.a. zawiadomiono stronę o zakończeniu postępowania dowodowego w sprawie oraz o zamiarze wydania decyzji. Poinformowano o możliwości zapoznania się i wypowiedzenia co do zgromadzonych w sprawie dowodów oraz zgłoszonych żądań w terminie 7 dni od daty otrzymania zawiadomienia. Strona nie skorzystała ze swojego prawa do czynnego udziału w postępowaniu administracyjnym.

Decyzja administracyjna winna być wydana w stanie faktycznym, który zaistniał w momencie jej wydania. Zmiana przebiegu urządzenia oraz zmiana zakresu projektowanych prac skutkuje bezprzedmiotowością wydanej decyzji Nr ZP/0240/I/118/2025 z dnia 19.02.2025r.. a tym samym zachodzi przesłanka wynikająca z art. 162 § 1 pkt. 1 k.p.a. Mając powyższe na uwadze tut. organ niniejszą decyzją stwierdza wygaśnięcie ww. decyzji, z uwagi na to, że decyzja stała się bezprzedmiotowa, a stwierdzenie wygaśnięcia tej decyzji leży w interesie strony.

Zgodnie z art. 39 ust. 3 u.d.p. dopuszcza się lokalizowanie w pasie drogowym obiektów budowlanych lub urządzeń niezwiązanych z potrzebami zarządzania drogami lub potrzebami ruchu drogowego, co może nastąpić wyłącznie za zezwoleniem właściwego zarządcy drogi. Z uwagi na zaprojektowanie przedmiotowego urządzenia, z zapewnieniem zachowania niezbędnych parametrów dla przedmiotowej drogi, akceptuje się lokalizację projektowanego urządzenia zgodnie z przedłożonym załącznikiem graficznym. Niniejsza decyzja określa warunki lokalizowania w pasie drogowym ww. urządzenia, biorąc pod uwagę konieczność ochrony pasa drogowego przed negatywnymi skutkami oddziaływania urządzenia oraz możliwości zmniejszenia wartości użytkowej drogi w wyniku ich umieszczenia.

Uwzględniając powyższe organ postanowił zezwolić stronie na lokalizację projektowanego urządzenia infrastruktury technicznej w pasie drogowym drogi wojewódzkiej nr 367 w miejscowości Mysłakowice ul. Jeleniogórska na działce stanowiącej pas drogowy nr 479/2 obręb Nr 0009 Mysłakowice, co nie powinno wpłynąć negatywnie na układ drogowy przy zachowaniu warunków określonych w decyzji.

#### Pouczenie

Od niniejszej decyzji służy odwołanie do Samorządowego Kolegium Odwoławczego we Wrocławiu za pośrednictwem **Dyrektora Dolnośląskiej Służby Dróg i Kolei we Wrocławiu, ul. Krakowska 28, 50-425 Wrocław**, w terminie 14 dni od daty doręczenia.

**Wszelką korespondencję prosimy kierować na powyższy adres.**

Zgodnie z art. 127a k.p.a. w trakcie biegu terminu do wniesienia odwołania **strona może zrzec się prawa do wniesienia odwołania wobec organu administracji publicznej, który wydał niniejszą decyzję**. Z dniem doręczenia organowi administracji publicznej oświadczenia o zrzeczeniu się prawa do wniesienia odwołania przez ostatnią ze stron postępowania, decyzja staje się ostateczna i prawomocna.

1. Powyższa decyzja nie jest zezwoleniem na zajęcie pasa drogowego celem wykonania robót. Przed przystąpieniem do robót należy wystąpić do zarządcy drogi z wnioskiem o wydanie zezwolenia na zajęcie pasa drogowego zgodnie z Rozporządzeniem Rady Ministrów z dnia 1 czerwca 2004 r. w sprawie określenia warunków udzielania zezwoleń na zajęcie pasa drogowego (Dz. U. z 2016 r. poz. 1264 ze zm.) powołując się na niniejszą decyzję.
2. **Do wniosku o wydanie zezwolenia na zajęcie pasa drogowego należy dołączyć zatwierdzony projekt organizacji ruchu, jeżeli zajęcie pasa drogowego wpływa na ruch drogowy lub ogranicza widoczność na drodze albo powoduje wprowadzenie zmian w istniejącej organizacji ruchu pojazdów lub pieszych, natomiast jeżeli roboty nie wpływają na ruch drogowy należy przedłożyć plan sytuacyjny w skali 1:500 lub 1:1000 z zaznaczonym miejscem i wymiarami planowanej powierzchni zajęcia pasa drogowego wraz z informacją o sposobie zabezpieczenia robót na czas trwania prac.**
3. **Jeżeli inwestycja opisana w niniejszej decyzji wymaga sporządzenia projektu odtworzenia nawierzchni to projekt odtworzenia nawierzchni należy uzgodnić z DSDiK przed złożeniem wniosku o opinię do projektu organizacji ruchu jeśli zajęcie pasa wpływa na ruch drogowy lub ogranicza widoczność na drodze albo powoduje wprowadzenie zmian**

**w istniejącej organizacji ruchu pojazdów lub pieszych lub przed złożeniem wniosku o opinię do sposobu zabezpieczenia zajmowanego pasa drogowego.**

4. Inwestor przed rozpoczęciem robót budowlanych zobowiązany jest do uzyskania pozwolenia na budowę lub zgłoszenia budowy albo wykonania robót budowlanych.
5. Jeżeli inwestycja wymaga uzyskania pozwolenia na budowę, inwestor jest zobowiązany do uzgodnienia z zarządcą drogi, przed uzyskaniem pozwolenia na budowę, projektu budowlanego obiektu lub urządzenia, o którym mowa w niniejszej decyzji.
6. Inwestor przed rozpoczęciem robót budowlanych zobowiązany jest do uzyskania zezwolenia zarządcy drogi na zajęcie pasa drogowego, dotyczącego prowadzenia robót w pasie drogowym lub na umieszczenie w nim obiektu lub urządzenia.
7. W trakcie prowadzonych prac zabrania się parkowania pojazdów na jezdni drogi wojewódzkiej za wyjątkiem maszyn niezbędnych do realizacji określonego w decyzji zadania.

**Zwolniono z opłaty skarbowej na podstawie załącznika do Ustawy o opłacie skarbowej z dnia 16 listopada 2006r. (Dz.U.2023.2111.)**

KIEROWNIK DZIAŁU  
OCHRONY PASA  
DROGOWEGO

*Elżbieta Makarowska*

*/Dokument podpisano kwalifikowanym  
podpisem elektronicznym./*

**Załączniki:**

1. Opieczętowany plan sytuacyjny z trasą urządzenia w skali 1:500 – 1 egz.

**Otrzymują:**

Strony wg rozdzielnika







**DSDiK**  
Dolnośląska Służba Dróg i Kolei we Wrocławiu



**DOLNY  
ŚLĄSK**



**KULTURA  
BEZPIECZEŃSTWA  
W TRANSPORCIE KOLEJOWYM**

ZP.5233.36.2025

Wrocław, dn.19.02.2025r.

**TAURON Dystrybucja S.A.**  
**z/s w Krakowie**  
**Oddział w Jeleniej Górze**  
ul. Bogusławskiego 32  
**58-500 Jelenia Góra**  
– reprezentowany przez pełnomocnika:  
**Pana Tadeusza Dłużniewskiego**

dotyczy: **uzgodnienia demontażu przyłącza napowietrznego nN w pasie drogowym drogi wojewódzkiej nr 367 w miejscowości Mysłakowice, ul.Jeleniogórska.**

Odpowiadając na Państwa wniosek w sprawie j.w., Dolnośląska Służba Dróg i Kolei we Wrocławiu informuje, że **uzgadnia** demontaż przyłącza napowietrznego nN w pasie drogowym drogi wojewódzkiej nr 367 w miejscowości Mysłakowice, ul. Jeleniogórska (dz. nr: 479/1 obręb 0009 Mysłakowice) na następujących warunkach:

1. Zakres prac instalacyjnych w pasie drogowym drogi wojewódzkiej nr 367 w miejscowości Mysłakowice, ul. Jeleniogórska (dz. nr: 479/1 obręb 0009 Mysłakowice) przedstawiono na opieczętowanym planie sytuacyjnym w skali 1:500, który stanowi załącznik graficzny do niniejszego uzgodnienia i obejmuje demontaż przewodu znad jezdni drogi wojewódzkiej.
2. Prace wykonać bez wstrzymywania ruchu na drodze. Zezwala się na chwilowe wstrzymanie ruchu jedynie na niewielki okres czasu niezbędny do demontażu urządzenia znad jezdni.
3. Podczas prowadzonych prac wszystkie przewody nie opuszczać niżej niż skrajnia drogi, która dla drogi nr 367 wynosi 4,6m.
4. Wszelkie uszkodzenia elementów pasa drogowego będące skutkiem prowadzonych prac i nie usunięte przez wykonawcę naprawiane będą na koszt Inwestora .
5. Prace związane z demontażem liniowego urządzenia obcego należy prowadzić bez naruszenia konstrukcji nawierzchni jezdni drogi wojewódzkiej nr 367.
6. Wykonawca prac odpowiada za zapewnienie bezpieczeństwa podczas wykonywania prac związanych z demontażem przedmiotowego urządzenia i ponosi całkowitą odpowiedzialność cywilną wobec osób trzecich z tytułu szkód mogących zaistnieć na terenie robót w związku z prowadzonymi robotami.
7. DSDiK nie ponosi odpowiedzialności za kolizje z urządzeniami obcymi znajdującymi się w pasie drogowym. Lokalizację tych urządzeń ustalić z ich użytkownikami .
8. Demontaż urządzenia poza pasem drogowym drogi wojewódzkiej nr 367 należy uzgodnić z właścicielami poszczególnych gruntów.
9. W trakcie robót zabrania się nawożenia ziemi na jezdnię. W przypadku powstania takiej sytuacji należy natychmiast oczyścić ją z gruntu.
10. W trakcie prowadzenia robót należy zachować pieszy ciąg komunikacyjny oraz dojazdy do posesji.
11. W trakcie prowadzonych prac zabrania się parkowania pojazdów na jezdni drogi nr 367 za wyjątkiem maszyn niezbędnych do realizacji zadania określonego w niniejszym uzgodnieniu.
12. Pismo obowiązuje w okresie 3 lat i traci ważność w przypadku nie dotrzymania podanych warunków. W przypadku posiadania ważnych na dzień złożenia wniosku o wydanie zezwolenia na zajęcie pasa drogowego pozwoleń wymaganych Prawem budowlanym niniejsze uzgodnienie staje się obowiązujące do czasu ważności ww. pozwoleń.
13. Przedmiotowe pismo nie jest zezwoleniem na zajęcie pasa drogowego celem wykonania robót. Przed przystąpieniem do prac należy wystąpić do zarządcy drogi z wnioskiem o wydanie zezwolenia na zajęcie pasa drogowego zgodnie z Rozporządzeniem Rady Ministrów z dnia 01 czerwca 2004 r. w sprawie określenia warunków udzielania zezwoleń na zajęcie pasa drogowego (Dz. U. z 2016 r. poz. 1264 ze zm.), powołując się na niniejsze pismo.
14. Zgodnie z art. 40 ust. 4 ustawy z dnia z dnia 21 marca 1985r o drogach publicznych (Dz.U.2024 poz. 320 ze zm.) za prowadzenie robót w pasie drogowym, zarząd drogi pobierze opłatę ustaloną jako iloczyn liczby metrów kwadratowych zajętej powierzchni pasa drogowego, stawki opłaty za zajęcie 1 m<sup>2</sup> pasa drogowego i liczby dni zajmowania pasa drogowego, przy czym zajęcie pasa drogowego przez okres krótszy niż 24 godziny jest traktowane jak zajęcie pasa drogowego przez 1 dzień.

15. Do wniosku o wydanie zezwolenia na zajęcie pasa drogowego należy dołączyć zatwierdzony projekt organizacji ruchu, jeżeli zajęcie pasa wpływa na ruch drogowy lub ogranicza widoczność na drodze albo powoduje wprowadzenie zmian w istniejącej organizacji ruchu pojazdów lub pieszych .
16. Jeżeli inwestycja wymaga uzyskania pozwolenia na budowę, inwestor jest zobowiązany do uzgodnienia z zarządcą drogi, przed uzyskaniem pozwolenia na budowę , projektu budowlanego obiektu lub urządzenia, o którym mowa w niniejszym uzgodnieniu .
17. Wszelkie naruszone nawierzchnie pasa drogowego drogi wojewódzkiej należy odtworzyć i przywrócić do właściwego stanu technicznego z zachowaniem warunków technicznych rozporządzenia Ministra Infrastruktury z dnia 24 czerwca 2022r. w sprawie przepisów techniczno-budowlanych dotyczących dróg publicznych (Dz.U. 2022 poz. 1518).
18. **Niniejsze pismo jest równoznaczne z prawem do dysponowania gruntem na cele budowlane dla działki nr 479/1 obręb 0009 Mysłakowice.**

DYREKTOR DS. UTRZYMANIA

*Grzegorz Kowalkowski*

*/Dokument podpisano kwalifikowanym podpisem elektronicznym./*

**Załączniki:**

- opieczetowany projekt zagospodarowania terenu z przebiegiem demontowanego przyłącza napowietrznego w skali 1:500– 1 egz.

**Otrzymują:** Strony zgodnie z rozdzielnikiem

*Sprawę prowadzi / Sporządziła: Anna Kubalska, tel. 71 39 17 126, e-mail: anna.kubalska@dsdik.wroc.pl*

Dolnośląska Służba Dróg i Kolei we Wrocławiu

ul. Krakowska 28, 50-425 Wrocław

telefony kancelaria: 71 39 17 100-102 fax: 71 39 17 110

e-mail: kancelaria@dsdik.wroc.pl

[www.dsdik.wroc.pl](http://www.dsdik.wroc.pl)



**DSDiK**  
Dolnośląska Służba Dróg i Kolei we Wrocławiu



**DOLNY  
ŚLĄSK**



**KULTURA  
BEZPIECZEŃSTWA**  
W TRANSPORCIE KOLEJOWYM

ZP.5233.36.2025

Wrocław, dnia 19.02.2025r.

**TAURON Dystrybucja S.A.**  
**z/s w Krakowie**  
**Oddział w Jeleniej Górze**  
ul. Bogusławskiego 32  
**58-500 Jelenia Góra**  
*- reprezentowany przez pełnomocnika:*  
**Pana Tadeusza Dłużniewskiego**

dotyczy: **udzielenia prawa do dysponowania gruntem na cele budowlane dla działki nr 479/2 obręb 0009 Mysłakowice stanowiącej pas drogowy drogi wojewódzkiej nr 367 w miejscowości Mysłakowice, ul. Jeleniogórska, dla realizacji projektowanej linii kablowej niskiego napięcia projektowanej w ramach przebudowy sieci elektroenergetycznej nN.**

Odpowiadając na Państwa wniosek w sprawie j.w., Dolnośląska Służba Dróg i Kolei we Wrocławiu informuje, że działka nr 479/2 obręb 0009 Mysłakowice znajduje się w ciągu drogi wojewódzkiej Nr 367 w miejscowości Mysłakowice, ul. Jeleniogórska i jest we władaniu Dolnośląskiej Służby Dróg i Kolei. W związku z powyższym oraz w związku z planowaną przez Państwa inwestycją tj. realizacją linii kablowej nN, Dolnośląska Służba Dróg i Kolei we Wrocławiu wydaje prawo do dysponowania gruntem na cele budowlane dla działki nr 479/2 obręb 0009 Mysłakowice.

Powyższą inwestycję w pasie drogowym drogi wojewódzkiej należy wykonać zgodnie z warunkami zarządcy drogi zawartymi w decyzji nr ZP/0240/I/118/2025 z dnia 19.02.2025r. znak ZP.5233.36.2025. Przed przystąpieniem do robót należy wystąpić do zarządcy drogi z wnioskiem o wydanie zezwolenia na zajęcie pasa drogowego zgodnie z Rozporządzeniem Rady Ministrów z dnia 1 czerwca 2004r. w sprawie określenia warunków udzielania zezwoleń na zajęcie pasa drogowego (Dz. U. z 2016 r. poz. 1264) powołując się na niniejsze pismo oraz decyzję lokalizacyjną.

**DYREKTOR DS. UTRZYMANIA**

*Grzegorz Kowalkowski*

*/Dokument podpisano kwalifikowanym podpisem elektronicznym./*

**Otrzymują:** Strony zgodnie z rozdzielnikiem  
*Sporządziła: Anna Kubalska, tel.: 0-71 39 17 126; e-mail: anna.kubalska@dsdik.wroc.pl*

Dolnośląska Służba Dróg i Kolei we Wrocławiu  
ul. Krakowska 28, 50-425 Wrocław  
telefony kancelaria: 71 39 17 100-102 fax: 71 39 17 110  
e-mail: kancelaria@dsdik.wroc.pl  
[www.dsdik.wroc.pl](http://www.dsdik.wroc.pl)

**ZARZĄD  
WOJEWÓDZTWA DOLNOŚLĄSKIEGO**

**ZARZĄDCA DRÓG WOJEWÓDZKICH**

Dolnośląska Służba Dróg i Kolei we Wrocławiu

ul. Krakowska 28, 50-425 Wrocław

ZP.5233.36.2025

Wrocław, dnia 19.02.2025r.

**DECYZJA Nr ZP / 0240 / I / 118 / 2025**

Na podstawie art. 39 ust. 3, 3a, 5a ustawy z dnia 21 marca 1985r o drogach publicznych (Dz.U.2024 poz. 320 ze zm.) – zwana dalej „udp” i art. 104 ustawy z dnia 14 czerwca 1960r. Kodeks postępowania administracyjnego (Dz.U.2024 poz. 572 ze zm.) – zwana dalej „kpa”, a także § 1 Uchwały Zarządu Województwa Dolnośląskiego Nr 6284/VI/22 z dnia 13 grudnia 2022r. w sprawie udzielenia Pani Elżbiecie Makarowskiej – Kierownikowi Działu Ochrony Pasa Drogowego w Dolnośląskiej Służbie Dróg i Kolei we Wrocławiu, pełnomocnictwa do wydawania decyzji administracyjnych przewidzianych Ustawą z dnia 21 marca 1985r. o drogach publicznych, Zarząd Województwa Dolnośląskiego – Dolnośląska Służba Dróg i Kolei we Wrocławiu na wniosek **Pana Tadeusza Dłużniewskiego** działającego w imieniu i na rzecz **TAURON Dystrybucja S.A. z/s w Krakowie Oddział w Jeleniej Górze, ul. Bogusławskiego 32, 58-500 Jelenia Góra**

wyraża zgodę

na lokalizację **projektowanej linii kablowej nN w pasie drogowym drogi wojewódzkiej nr 367 w miejscowości Mysłakowice, ul. Jeleniogórska** na następujących warunkach:

1. Uzgodnienie dotyczy lokalizacji linii kablowej niskiego napięcia w pasie drogowym drogi wojewódzkiej nr 367 w miejscowości Mysłakowice, ul. Jeleniogórska (dz. nr: 479/1 obręb 0009 Mysłakowice) projektowanej w ramach przebudowy sieci elektroenergetycznej nN. Lokalizację ww. urządzenia przedstawiono na opieczętowanym planie sytuacyjnym w skali 1:500, który stanowi załącznik graficzny do niniejszej decyzji.
2. Przekroczenie poprzeczne jezdni oraz całej szerokości pasa drogowego projektowanym urządzeniem należy wykonać metodą bezrozkopową w rurze ochronnej na głębokości min. 1,5m licząc od rzędnej niwelety terenu do górnej zewnętrznej powierzchni rury. Komory technologiczne po obu stronach należy zlokalizować zgodnie z załącznikiem graficznym - poza pasem drogowym. Zabrania się naruszenia konstrukcji jezdni podczas wykonywania prac.
3. Prace wykonać bez wstrzymywania ruchu na drodze wojewódzkiej nr 367.
4. W trakcie prowadzenia robót należy zachować pieszy ciąg komunikacyjny oraz dojazdy do posesji.
5. **Podczas prowadzonych prac zabrania się naruszania konstrukcji jezdni DW367. Ponadto prace związane z budową przedmiotowej linii kablowej nN należy prowadzić ze szczególną ostrożnością, w celu uniknięcia naruszenia urządzeń infrastruktury technicznej usytuowanych w pasie drogowym.**
6. Trasę projektowanego liniowego urządzenia obcego poza pasem drogowym drogi wojewódzkiej nr 367 należy uzgodnić z właścicielami poszczególnych gruntów.
7. Wszelkie uszkodzenia urządzeń związanych z funkcjonowaniem drogi wynikające z prowadzonych prac i nie usunięte przez wykonawcę będą usuwane na koszt inwestora.
8. Wszelkie naruszone nawierzchnie pasa drogowego drogi wojewódzkiej należy odtworzyć i przywrócić do właściwego stanu technicznego z zachowaniem warunków technicznych rozporządzenia Ministra Infrastruktury z dnia 24 czerwca 2022r. w sprawie przepisów techniczno-budowlanych dotyczących dróg publicznych (Dz.U. 2022 poz. 1518).
9. Roboty ziemne oraz inne roboty związane z wykorzystaniem sprzętu mechanicznego prowadzone w pobliżu drzew albo zespołów drzew mogą być wykonywane wyłącznie w sposób nie szkodzący drzewom. Jeżeli drzewa są pomnikiem przyrody, roboty w obrębie tych drzew winny być prowadzone ręcznie w odległości 5,0m od skrajni pnia drzewa. W przypadku uszkodzenia drzew należy bezzwłocznie powiadomić o tym fakcie właściwy Urząd Miasta Gminy oraz przedstawiciela DSDiK we Wrocławiu a roboty przerwać. W przypadku naruszenia korzeni pełną odpowiedzialność za ten fakt będzie ponosił wykonawca robót.
10. Prace ziemne w pasie drogowym nie mogą być prowadzone w okresie, gdy temperatura otoczenia jest niższa niż 0°C oraz przy przemarzniętym gruncie.
11. W trakcie robót zabrania się nawożenia ziemi na jezdnię. W przypadku powstania takiej sytuacji należy natychmiast oczyścić ją z gruntu.
12. Zasypywanie wykopów po robotach ziemnych wykonać zgodnie z PN-S-02205 zagęszczając grunt warstwami co 30cm. Zagęszczenie gruntu wykonać ze szczególną starannością, przy użyciu sprzętu mechanicznego.
13. DSDiK nie ponosi odpowiedzialności za kolizje z urządzeniami obcymi znajdującymi się w pasie drogowym. Lokalizację tych urządzeń ustalić z ich użytkownikami.
14. Decyzja obowiązuje w okresie 3 lat i traci ważność w przypadku nie dotrzymania podanych warunków. W przypadku posiadania ważnych na dzień złożenia wniosku o wydanie zezwolenia na zajęcie pasa drogowego pozwoleń wymaganych Prawem budowlanym niniejsza decyzja staje się obowiązująca do czasu ważności ww. pozwoleń.
15. Zgodnie z art. 40 ust. 5 udp za umieszczanie w pasie drogowym liniowych urządzeń obcych, zarząd drogi będzie pobierał opłatę za każdy rok umieszczania urządzenia w pasie drogowym, przy czym za umieszczenie urządzenia przez okres krótszy niż rok opłata obliczana jest proporcjonalnie do liczby dni umieszczania urządzenia w pasie drogowym.



16. W przypadku kolizji projektowanego w pasie drogowym drogi wojewódzkiej urządzenia, o którym mowa w niniejszej decyzji, z przebudową lub remontem drogi wojewódzkiej, zgodnie z art. 39 ust. 5 udp, jeżeli budowa, przebudowa lub remont drogi wymaga przełożenia urządzenia, koszt tego przełożenia ponosi jego właściciel.

#### Uzasadnienie

Na podstawie art. 107 §4 kpa odstępuje się od uzasadnienia decyzji w związku z tym, że jest ona w całości zgodna z wnioskiem strony. Zgodnie z art. 127 §1a kpa decyzja niniejsza jest ostateczna.

#### Pouczenie

Na decyzję służy skarga do Wojewódzkiego Sądu Administracyjnego we Wrocławiu, którą można wnieść w ciągu 30 dni od daty otrzymania niniejszej decyzji za pośrednictwem Zarządu Dróg Wojewódzkich –DSDiK we Wrocławiu,

ul. Krakowska 28, 50-425 Wrocław. Skarga powinna czynić zadość wymaganiom pisma w postępowaniu sądowym, a ponadto zawierać wskazanie zaskarżonej decyzji, oznaczenie organu, którego działania skarga dotyczy.

Skargę można wnieść wyłącznie pod zarzutem naruszenia prawa lub interesu prawnego.

Wpis stały od skargi wynosi 200 złotych.

Stronie, na jej wniosek złożony przed wszczęciem postępowania sądownoadministracyjnego lub w toku tego postępowania, może być przyznane prawo pomocy. Wniosek ten jest wolny od opłat sądowych. Wniosek składa się ma urzędowym formularzu według ustalonego wzoru (urzędowe formularze udostępnia się nieodpłatnie w budynkach Naczelnego Sądu Administracyjnego oraz wojewódzkich sądów administracyjnych, a ponadto w Biuletynie Informacji Publicznych Naczelnego Sądu Administracyjnego oraz wojewódzkich sądów administracyjnych). **Prawo pomocy obejmuje zwolnienie od kosztów sądowych oraz ustanowienie adwokata, radcy prawnego, doradcy podatkowego lub rzecznika patentowego.**

1. Powyższa decyzja nie jest zezwoleniem na zajęcie pasa drogowego celem wykonania robót. Przed przystąpieniem do robót należy wystąpić do zarządcy drogi z wnioskiem o wydanie zezwolenia na zajęcie pasa drogowego zgodnie z Rozporządzeniem Rady Ministrów z dnia 1 czerwca 2004 r. w sprawie określenia warunków udzielania zezwoleń na zajęcie pasa drogowego (Dz. U. z 2016r. poz. 1264) powołując się na niniejszą decyzję.
2. Jeżeli inwestycja opisana w niniejszej decyzji wymaga sporządzenia projektu odtworzenia nawierzchni to projekt odtworzenia nawierzchni należy uzgodnić z zarządcą drogi przed złożeniem wniosku o opinię do projektu organizacji ruchu, jeśli zajęcie pasa wpływa na ruch drogowy lub ogranicza widoczność na drodze albo powoduje wprowadzenie zmian w istniejącej organizacji ruchu pojazdów lub pieszych lub przed złożeniem wniosku o opinię do sposobu zabezpieczenia zajmowanego pasa drogowego.
3. **Do wniosku o wydanie zezwolenia na zajęcie pasa drogowego należy dołączyć zatwierdzony projekt organizacji ruchu, jeżeli zajęcie pasa drogowego wpływa na ruch drogowy lub ogranicza widoczność na drodze albo powoduje wprowadzenie zmian w istniejącej organizacji ruchu pojazdów lub pieszych.**
4. Inwestor przed rozpoczęciem robót budowlanych zobowiązany jest do uzyskania pozwolenia na budowę lub zgłoszenia budowy albo wykonania robót budowlanych.
5. Inwestor jest zobowiązany do uzgodnienia z zarządcą drogi, przed uzyskaniem pozwolenia na budowę, projektu zagospodarowania działki lub terenu oraz projektu architektoniczno-budowlanego urządzenia, o którym mowa w niniejszej decyzji.
6. Inwestor przed rozpoczęciem robót budowlanych zobowiązany jest do uzyskania zezwolenia zarządcy drogi na zajęcie pasa drogowego, dotyczącego prowadzenia robót w pasie drogowym lub na umieszczenie w nim urządzenia obcego.
7. W trakcie prowadzonych prac zabrania się parkowania pojazdów na jezdni drogi wojewódzkiej za wyjątkiem maszyn niezbędnych do realizacji określonego w decyzji zadania.

**Zwolniono z opłaty skarbowej na podstawie załącznika do Ustawy o opłacie skarbowej z dnia 16 listopada 2006r. (Dz.U.2023.2111.)**

Kierownik Działu Ochrony Pasa Drogowego  
Elżbieta Makarowska

*/Dokument podpisano kwalifikowanym podpisem elektronicznym/*

#### Załącznik:

-opieczątowany plan sytuacyjny z naniesioną lokalizacją linii kablowej nN w skali 1:500 – 1 egz.

Otrzymują: Strony zgodnie z rozdzielnikiem

Sporządziła: Anna Kubalska, tel.: 0-71 39 17 126; e-mail: anna.kubalska@dsdik.wroc.pl

Dolnośląska Służba Dróg i Kolei we Wrocławiu

ul. Krakowska 28, 50-425 Wrocław

telefony kancelaria: 71 39 17 100-102 fax: 71 39 17 110

e-mail: kancelaria@dsdik.wroc.pl

www.dsdik.wroc.pl







## POROZUMIENIE

zawarte w dniu 5.03.2025 w Mysłakowicach  
pomiędzy:

TAURON Dystrybucja Spółka Akcyjna z siedzibą w Krakowie przy ul. Podgórskiej 25A,  
31-035 Kraków, Oddział w Jeleniej Górze, ul. Bogusławskiego 32, 58-500,  
Sąd Rejonowy dla Krakowa Śródmieścia, XI Wydział Gospodarczy Krajowego Rejestru  
Sądowego nr KRS 0000073321, Kapitał zakładowy: 560.455.650,50 PLN w całości  
wpłacony, NIP 611-02-02-860, REGON 230179216-00058  
reprezentowanym przez Pełnomocnika:

Tadeusza Dłużniewskiego

(imię i nazwisko przedstawiciela jednostki projektowej)

legitymujący się pełnomocnictwem nr 34/DOJG/2024/11/2025 z dnia 14 grudnia 2024r  
zwanym dalej w treści porozumienia INWESTOREM  
a

(imię i nazwisko właściciela lub osoby uprawnionej do reprezentowania właściciela nieruchomości)

legitymującymi się

(pesel lub numer dowodu osobistego lub innego dokumentu stwierdzającego tożsamość)

zamieszkałymi w

(dokładny adres, inne dane kontaktowe)

działki o nr ewidencyjnych **455**,  
położonej w obrębie 0009 Mysłakowice, AM2

**KW nr JG1J/00047935/2**

### § 1

WŁAŚCICIEL wyraża zgodę na:

1). korzystanie z w/w działki w celu budowy kablowego przyłącza nN (wewnętrznej linii zasilającej budynek „wlz”), demontażu napowietrznego przyłącza nN na terenie działki nr **455**,  
i pozostawienie wskazanych urządzeń na w/w działce zgodnie z załączonym planem sytuacyjnym dla realizacji inwestycji: **Mysłakowice ul. Jeleniogórska 26-28 – modernizacja sieci nN ze stacji JGJ28219 obwód L-1 i L-2 - (KZ JG/000162/17)**

2). wykonywanie czynności eksploatacyjnych w pełnym zakresie wynikających z przepisów prawa, prac remontowych, prac modernizacyjnych, usuwania awarii oraz prac związanych z rozbudową (przebudową, budową) tej infrastruktury.

### §2

WŁAŚCICIEL oświadcza, że zapoznał się z projektem zamierzenia inwestycyjnego

I nie wnosi zastrzeżeń / wnosi \* zastrzeżenia (opcjonalnie jak są zastrzeżenia/warunki udzielenia zgody)

(szczegółowy opis ewentualnych warunków, zastrzeżeń)

### § 3

Porozumienie zostało zawarta na czas nieoznaczony.

### § 4

„INWESTOR” zobowiązuje się każdorazowo do:

1. uporządkowania terenu po zakończeniu robót i doprowadzeniu go do stanu pierwotnego z uwzględnieniem wybudowanej infrastruktury,
2. do wypłacenia odszkodowania za ewentualne szkody powstałe wskutek wykonywanych robót.

### § 5

Zmiana postanowień niniejszego Porozumienia wymaga dla swojej ważności zachowania formy pisemnej.

### § 6

Informacje dotyczące sposobu przetwarzania danych osobowych w rozumieniu Rozporządzenia Parlamentu Europejskiego i Rady (UE) 2016/679 z dnia 27 kwietnia 2016r w sprawie ochrony osób fizycznych w związku z przetwarzaniem danych osobowych i w sprawie swobodnego przepływu takich danych oraz uchylenia dyrektywy 95/46/WE (ogólne rozporządzenie o ochronie danych) zostały opisane w klauzuli informacyjnej o której mowa w § 7.

### § 7

„WŁAŚCICIEL” oświadcza, że zapoznał się z klauzulą informacyjną dotyczącą przetwarzania danych osobowych przekazaną wraz z niniejszym porozumieniem.

### § 8

W sprawach nieuregulowanych niniejszym porozumieniem będą miały zastosowanie odpowiednie przepisy Kodeksu Cywilnego.

### § 9

Porozumienie sporządzono w dwóch jednobrzmiących egzemplarzach, po jednym dla każdej ze stron.

#### PEŁNOMOCNIK INWESTORA:

PROFUS Pracownia Projektowa

Dłużniewska Urszula

58-560 Jelenia Góra, ul. Graniczna 22

NIP 6111043292 REGON 230253438

profus-pp@wp.pl

tel. 75 64 32 145

tel. 506 177 654

Tadeusz Dłużniewski

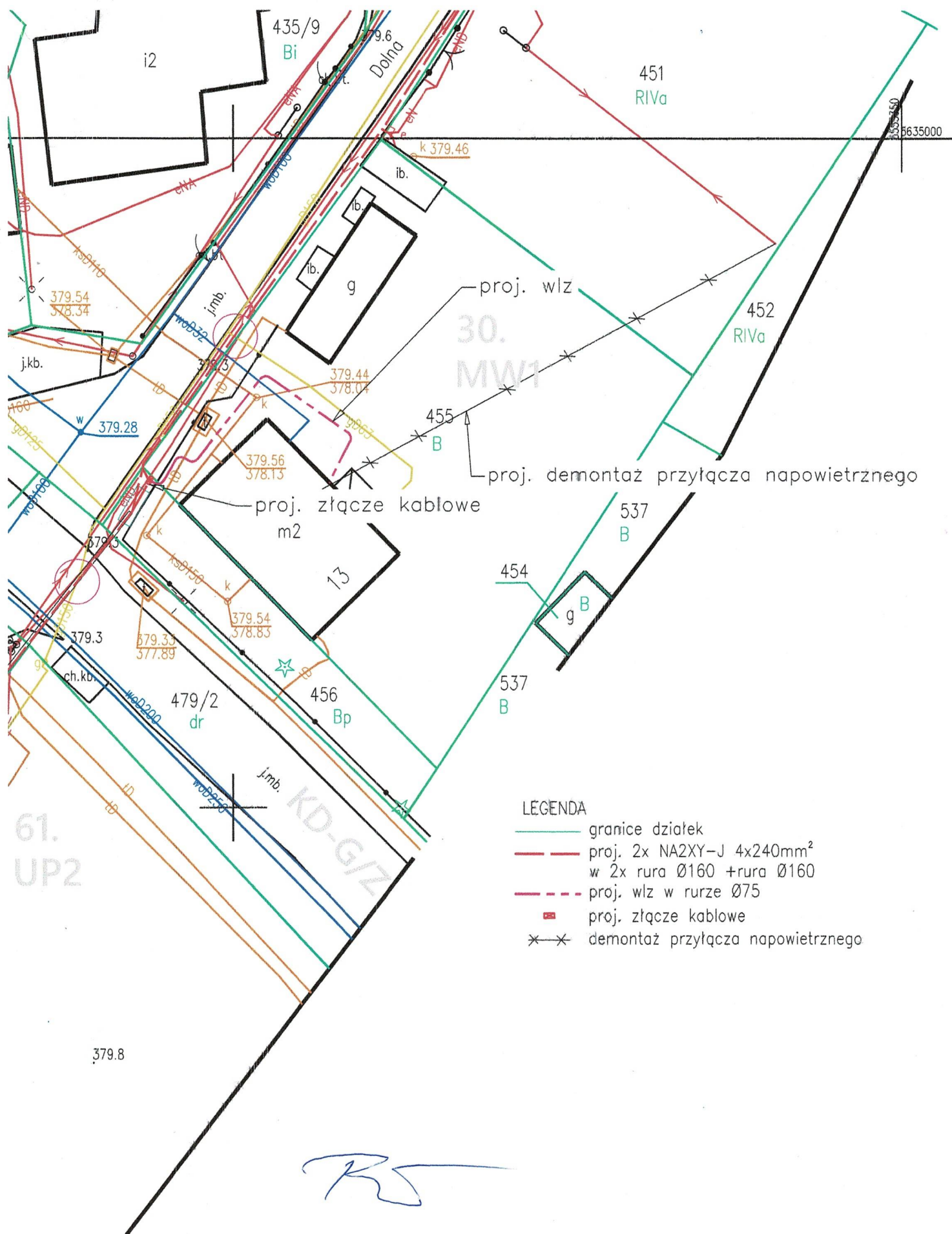
Na podstawie i w zakresie pełnomocnictwa TAURON Dystrybucja S.A. Oddział w Jeleniej Górze.

Załącznik 1 – załącznik graficzny do porozumienia.

#### WŁAŚCICIEL:

Szanul Ewa, Kmyrdł Czycz





## Klauzula informacyjna TAURON Dystrybucja S.A.

1. Administratorem Pani/Pana danych osobowych jest TAURON Dystrybucja S.A. z siedzibą w Krakowie, ul. Podgórska 25A, 31-035 Kraków, [www.auron-dystrybucja.pl](http://www.auron-dystrybucja.pl)

2. Powołaliśmy Inspektora Ochrony Danych, z którym mogą się Państwo skontaktować w sprawach dotyczących ochrony danych osobowych pisząc na adres e-mail: [td.iod@auron-dystrybucja.pl](mailto:td.iod@auron-dystrybucja.pl) lub na adres korespondencyjny: IOD TAURON Dystrybucja S.A., 31-060 Kraków, ul. Dajwór 27.

3. Będziemy przetwarzać następujące kategorie Państwa danych osobowych:

- a) imię i nazwisko, adres, PESEL lub nr dowodu osobistego lub nr innego dowodu tożsamości (źródło wywiad na miejscu położenia nieruchomości / ewidencja gruntów i budynków),
- b) Państwa dane wskazane w księdze wieczystej Państwa nieruchomości, wypisie z rejestru gruntów (źródło księgi wieczyste nieruchomości, ewidencja gruntów i budynków).

4. Państwa dane osobowe będziemy przetwarzali w celu:

- a) pozyskania prawa do korzystania z nieruchomości w uzgodnionej z Państwem formie na potrzeby realizacji planowanej inwestycji, a następnie wykonywania czynności eksploatacyjnych - przez okres przed zawarciem porozumienia i na czas jego wykonywania [podstawa prawna Art.6 ust. 1 b) Rozporządzenia – zawarcie i wykonanie umowy];
- b) archiwizacji w zakresie niezbędnym dla wykonania obowiązków prawnych, w szczególności przepisów podatkowych, prawa energetycznego, prawa budowlanego, przepisów o rachunkowości - przez okres wynikający z tych przepisów [podstawa prawna Art. 6 ust. 1 c) Rozporządzenia – wykonanie obowiązku nałożonego przepisami prawa];
- c) ewentualnego ustalenia, dochodzenia roszczeń lub obrony przed roszczeniami w tym sprzedaży wierzytelności – przez czas trwania postępowań i okres przedawnienia potencjalnych roszczeń [podstawa prawna Art. 6 ust. 1 f) Rozporządzenia - realizacja uzasadnionego interesu administratora w postaci dochodzenia roszczeń i obrona przed roszczeniami związanymi z umową].

Przetwarzanie danych osobowych na podstawie art. 6 ust. 1 f) Rozporządzenia poprzedzone zostało przeprowadzeniem weryfikacji istnienia uzasadnionego interesu prawnego oraz ryzyka naruszenia Państwa praw lub interesów w formie testu równowagi. Przysługuje Państwu prawo dostępu do wniosków z tego testu. W celu uzyskania dalszych informacji prosimy o kontakt z Inspektorem Ochrony Danych.

Rozporządzenie o jakim piszemy to Rozporządzenie Parlamentu Europejskiego i Rady (UE) 2016/679 z dnia 27 kwietnia 2016 r. w sprawie ochrony osób fizycznych w związku z przetwarzaniem danych osobowych i w sprawie swobodnego przepływu takich danych oraz uchylenia dyrektywy 95/46/WE (ogólne rozporządzenie o ochronie danych osobowych). Tekst rozporządzenia mogą Państwo znaleźć na stronie [www.auron-dystrybucja.pl/rodo](http://www.auron-dystrybucja.pl/rodo).

5. W związku z tym że przetwarzamy Państwa dane osobowe, przysługują Państwu następujące prawa:

- a) prawo do wniesienia sprzeciwu,
- b) prawo do dostępu do danych osobowych,
- c) prawo do sprostowania danych osobowych,
- d) prawo do usunięcia danych osobowych (zwanego również „prawem do bycia zapomnianym”),
- e) prawo do ograniczenia przetwarzania danych osobowych,
- f) prawo do przeniesienia danych osobowych.

6. Jeśli będą Państwo chcieli skorzystać z przysługujących praw, mogą się Państwo z nami skontaktować w wybrany sposób:



a) pisemnie na adres: TAURON Dystrybucja S. A., skr.poczt. nr 2708, 40- 337 Katowice,

b) e-mailowo na adres: daneosobowe.wnioski@tauron-dystrybucja.pl

7. Jeśli zdecydują się Państwo skorzystać z przysługujących praw, udzielimy Państwu odpowiedzi odnośnie rozpatrzenia żądania, nie później niż w terminie miesiąca od dnia kiedy otrzymamy Państwa żądanie.

8. Prawo do wniesienia skargi do organu nadzorczego. Jeśli uważają Państwo, że przetwarzanie Państwa danych osobowych narusza przepisy prawa, przysługuje Państwu prawo do wniesienia skargi do organu nadzorczego Prezesa Urzędu Ochrony Danych Osobowych.

9. Informacja o zamiarze przekazywania danych osobowych poza Europejski Obszar Gospodarczy (dalej: EOG).

Państwa dane osobowe mogą być przekazane poza EOG. Sytuacja taka może mieć miejsce w związku ze zlecaniem wykonania określonych usług/działań podmiotom mającym siedzibę poza EOG lub przetwarzającym dane osobowe poza EOG. Państwa dane osobowe mogą być przekazane jedynie do takich państw trzecich (państwa poza EOG) lub podmiotów w państwach trzecich, w stosunku do których decyzją Komisji Europejskiej stwierdzono odpowiedni stopień ochrony danych, zastosowano w umowach z tymi podmiotami standardowe klauzule ochrony danych lub zastosowano odpowiednie inne zabezpieczenia, o których mowa w powszechnie obowiązujących przepisach prawa. W związku z przekazaniem danych poza EOG mogą Państwo zażądać dalszych informacji o stosownych zabezpieczeniach w tym zakresie, uzyskać kopię tych zabezpieczeń lub informację o miejscu ich udostępnienia kontaktując się z Inspektorem Ochrony Danych w sposób wskazany w niniejszej informacji.

10. Przewidywanymi odbiorcami Państwa danych osobowych są:

a) inni administratorzy, którzy przetwarzają dane osobowe we własnym imieniu:

- podmioty, które prowadzą działalność pocztową lub kurierską,
- podmioty, które prowadzą działalność płatniczą (banki),
- podmioty, które współpracują z nami przy obsłudze spraw księgowych, podatkowych, prawnych – w zakresie, w jakim staną się administratorem danych,
- podmioty, które ubezpieczają oraz likwidujące szkody,

b) podmioty, które przetwarzają dane osobowe w naszym imieniu:

- TAURON Obsługa Klienta sp. z o.o.,
- podmioty, które realizują zadania inwestycyjne,
- podmioty, które realizują zadania związane z usuwaniem awarii oraz prowadzą eksploatację sieci elektroenergetycznej,
- podmioty, które obsługują systemy teleinformatyczne i świadczą usługi IT,
- podmioty, które wspomagają nas w obsłudze korespondencji czy w procesie obsługi Klienta,
- podmioty, które świadczą nam usługi doradcze, konsultacyjne, audytowe, pomoc prawną, podatkową, rachunkową,
- podmioty, które świadczą usługi archiwizacji dokumentów, w zakresie, w jakim jest to niezbędne do realizacji celów przetwarzania Państwa danych osobowych

GKN.III.6821.3.2025

### **Decyzja**

Na podstawie:

- art. 124 ustawy z dnia 21 sierpnia 1997 r. o gospodarce nieruchomościami (Dz. U. z 2024 r. poz. 1145)
- art. 104 ustawy z dnia 14 czerwca 1960 r. Kodeks postępowania administracyjnego (Dz.U. z 2024 r. poz.572)

po rozpatrzeniu wniosku Tauron Dystrybucja S.A. z siedzibą w Krakowie, w imieniu której występuje Tadeusz Dłużniewski reprezentujący firmę Urszula Dłużniewska PROFUS Pracownia Projektowa z siedzibą ul. Graniczna 22, 58-560 Jelenia Góra, w sprawie wydania decyzji ograniczającej sposób korzystania z nieruchomości położonej w Mysłakowicach oznaczonej jako działka nr 455 o pow. 0,0981 ha, w celu budowy linii kablowej nN, dla inwestycji pod nazwą „Modernizacja sieci nN stacji JGJ28219 obwód L-1 i L-2”.

Starosta Karkonoski wykonujący zadania z zakresu administracji rządowej

### **orzeka**

1. Ograniczyć sposób korzystania z nieruchomości w granicach działki nr 455 o pow. 0,0981 ha położonej w Mysłakowicach, dla której Sąd Rejonowy w Jeleniej Górze Wydział Ksiąg Wieczystych prowadzi księgę nr \_\_\_\_\_ poprzez udzielenie wnioskodawcy zezwolenia na budowę linii kablowej nN, dla inwestycji pod nazwą „Modernizacja sieci nN stacji JGJ28219 obwód L-1 i L-2”. Przebieg sieci oraz obszar nieruchomości, na którym następuje ograniczenie sposobu korzystania z nieruchomości wraz z obszarem koniecznym do zajęcia na czas prac budowlanych został wskazany na załączniku graficznym, stanowiącym integralną część niniejszej decyzji
2. Ograniczenie następuje na okres wykonania wskazanych czynności – 3 dni robocze.
3. Zobowiązać Tauron Dystrybucja S.A. z siedzibą w Krakowie do przywrócenia nieruchomości do stanu poprzedniego, niezwłocznie po założeniu i przeprowadzeniu odcinka sieci, a jeżeli byłoby to niemożliwe albo powodowałoby nadmierne trudności i koszty, wnioskodawca będzie zobowiązany do zapłaty odszkodowania.
4. Każdoczesny współwłaściciel nieruchomości położonej w Mysłakowicach, opisanej w pkt 1 niniejszej decyzji, jest obowiązany udostępnić ją w celu wykonania czynności związanych z konserwacją oraz usuwaniem awarii zlokalizowanej na działkach linii energetycznej. Obowiązek ten podlega wyegzekwowaniu na podstawie przepisów ustawy z 17 czerwca 1966 r. o postępowaniu egzekucyjnym w administracji.
5. Ostateczna decyzja o ograniczeniu sposobu korzystania z nieruchomości stanowi podstawę do dokonania wpisów w księdze wieczystej nieruchomości nr \_\_\_\_\_.

## Uzasadnienie

Wnioskiem z dnia 05.05.2025 r. Tadeusz Dłużniewski reprezentujący firmę Urszula Dłużniewska PROFUS Pracownia Projektowa z siedzibą w Jeleniej Górze, wystąpił w imieniu inwestora, tj. Tauron Dystrybucja S.A. z siedzibą w Krakowie, do Starosty Karkonoskiego o wydanie decyzji ograniczającej sposób korzystania z nieruchomości położonej w Mysłakowicach oznaczonej jako działka nr 455 o pow. 0,0981 ha, w związku z tym, że podjęte próby uzyskania zgody współwłaścicieli nieruchomości zakończyły się niepowodzeniem.

W toku prowadzonego postępowania ustalono, że stan nieruchomości położonej w Mysłakowicach w granicach działki nr 455 jest nieuregulowany wobec śmierci części współwłaścicieli nieruchomości. Ten fakt, nie został ujawniony zarówno w ewidencji gruntów jak i księdze wieczystej.

Stosownie do art. 113 ust. 6 ustawy z dnia 21 sierpnia 1997 r. o gospodarce nieruchomościami, przez nieruchomość o nieuregulowanym stanie prawnym rozumie się nieruchomość, dla której ze względu na brak księgi wieczystej, zbioru dokumentów albo innych dokumentów nie można ustalić osób, którym przysługują do niej prawa rzeczowe.

W myśl art. 113 ust. 7 przepis ust. 6 stosuje się również, jeżeli właściciel lub użytkownik wieczysty nieruchomości nie żyje i nie przeprowadzono lub nie zostało zakończone postępowanie spadkowe.

Stosownie do art. 124 ustawy o gospodarce nieruchomościami starosta, wykonujący zadanie z zakresu administracji rządowej, może ograniczyć, w drodze decyzji, sposób korzystania z nieruchomości przez udzielenie zezwolenia na zakładanie i przeprowadzenie na nieruchomości ciągów drenażowych, przewodów i urządzeń służących do przesyłania lub dystrybucji płynów, pary, gazów i energii elektrycznej oraz urządzeń łączności publicznej i sygnalizacji, a także innych podziemnych, naziemnych lub nadziemnych obiektów i urządzeń niezbędnych do korzystania z tych przewodów i urządzeń, jeżeli właściciel lub użytkownik wieczysty nieruchomości nie wyraża na to zgody. Ograniczenie to następuje zgodnie z planem miejscowym, a w przypadku braku planu, zgodnie z decyzją o ustaleniu lokalizacji inwestycji celu publicznego.

Analiza zebranych dokumentów pozwoliła jednoznacznie stwierdzić, że planowana inwestycja stanowi cel publiczny w rozumieniu art. 6 ustawy o gospodarce nieruchomościami i zgodna jest w odniesieniu do działki nr 455 z miejscowym planem zagospodarowania przestrzennego zatwierdzonym uchwałą Rady Gminy Mysłakowice nr 92/XIV/2007 z dnia 15 grudnia 2007 r.

Wskazać ponadto należy, planowaną inwestycję niewątpliwie zakwalifikować należy jako realizującą publiczny w rozumieniu art. 6 pkt 2 ustawy o gospodarce nieruchomościami, który stanowi, iż celami publicznymi są budowa i utrzymywanie ciągów drenażowych, przewodów i urządzeń służących do przesyłania lub dystrybucji płynów, pary, gazów i energii elektrycznej, a także innych obiektów i urządzeń niezbędnych do korzystania z tych przewodów i urządzeń, a ponadto, co jest okolicznością bezsporną, realizowana ma być na obszarze objętym miejscowym planem zagospodarowania przestrzennego. Zgodnie z ugruntowanym orzecnictwem sądów administracyjnych realizowanie - w tym wypadku linii energetycznej - tylko dla konkretnego terenu stanowi realizację inwestycji celu publicznego i bez znaczenia dla takiej kwalifikacji pozostaje kwestia ilości działek, które mają być przez taką linię obsługiwane (wyrok WSA w Olsztynie z 28.02.2022 r., sygn. akt II SA/Ol 111/22). Należy bowiem zaznaczyć, że przepis art. 6 pkt 2 nie uzależnia istnienia celu publicznego od liczby nieruchomości (działek), których właściciele będą beneficjentami

realizacji danego zamierzenia budowlanego (por. Wyrok NSA z 15.03.2022 r., sygn. akt II OSK 838/21; Wyrok NSA z 12.10.2022 r., sygn. akt II OSK 3777/19).

Zezwolenie na ograniczenie sposobu korzystania z nieruchomości wiąże się z obowiązkiem przywrócenia nieruchomości do stanu poprzedniego, niezwłocznie po założeniu lub przeprowadzeniu ciągów, przewodów i urządzeń. Jeżeli przywrócenie nieruchomości do stanu poprzedniego jest niemożliwe albo powoduje nadmierne trudności lub koszty, stosuje się odpowiednio przepis art. 128 ust. 4 ustawy, tj. wnioskodawcę będzie zobowiązany do zapłaty odszkodowania odpowiadającego wartości poniesionych szkód. Jeżeli wskutek tych zdarzeń zmniejszy się wartość nieruchomości odszkodowanie powiększa się o kwotę odpowiadającą temu zmniejszeniu. Wykonanie tego obowiązku spoczywa na osobie lub jednostce organizacyjnej występującej o zezwolenie.

Uprawnienia nabyte niniejszą decyzją przez inwestora zobowiązują każdorazowego właściciela przedmiotowej nieruchomości do jej udostępnienia w celu wykonywania w przyszłości konserwacji i usuwania awarii ciągów, przewodów i urządzeń.

Mając na uwadze, że przedmiotowa inwestycja stanowi cel publiczny zgodny z miejscowym planem zagospodarowania przestrzennego i nie może być zrealizowana w inny sposób niż przez ograniczenie praw do nieruchomości, a prawa te nie mogą zostać nabyte w drodze umowy, tym samym uznać należy że zostały spełnione przesłanki konstytucyjnej dopuszczalności ograniczenia sposobu korzystania z nieruchomości.

Wobec takiego stanu faktycznego i prawnego – orzeczono jak w sentencji.

### **Pouczenie**

Od niniejszej decyzji, stronie przysługuje prawo złożenia odwołania do Wojewody Dolnośląskiego w terminie 14 dni od dnia otrzymania decyzji, za pośrednictwem organu, który decyzję wydał.

W trakcie biegu terminu do wniesienia odwołania strona może zrzec się prawa do wniesienia odwołania wobec Starosty Karkonoskiego.

Z dniem doręczenia Staroście Karkonoskiemu oświadczenia o zrzeczeniu się prawa do wniesienia odwołania przez ostatnią ze stron postępowania, decyzja staje się ostateczna i prawomocna - ( art. 127a § 1 i § 2 Kpa).

Z up. STAROSTY  
Magdalena Kuźniar  
z-ca Dyrektora Wydziału Geodezji, Kartografii  
i Gospodarki Nieruchomościami  
/Pismo podpisane elektronicznie/

Otrzymują:  
- strony wg rozdzielnika



Jelenia Góra, dnia 06 października 2025 r.

GKN.III.6821.3.2025

### **Zaświadczenie o ostateczności decyzji Starosty Karkonoskiego**

Stosownie do art. 217 § 1, § 2 pkt 2 oraz art. 218 § 2 ustawy z dnia 14 czerwca 1960 r. – Kodeks postępowania administracyjnego (Dz. U. z 2024 r. poz. 572) zaświadczam, że **decyzja Starosty Karkonoskiego z dnia 16 września 2025 r. znak: - GKN.III.6821.3.2025**

**stała się ostateczna w dniu 04 października 2025 r.**

Z up. STAROSTY  
Magdalena Kuźniar  
z-ca Dyrektora Wydziału Geodezji, Kartografii  
i Gospodarki Nieruchomościami  
/Pismo podpisane elektronicznie/

Otrzymują:  
- strony wg rozdzielnika

BIP poz. 24

7843.163.2025

7843.163.2025.27



RPW/92578/2025 N  
Data: 2025-04-24  
Dolnośląski Urząd Wojewódzki  
we Wrocławiu - Kancelaria

WZŁYNEŁO  
Dolnośląski Urząd Wojewódzki

ZGŁOSZENIE 27-04-2025

## budowy lub wykonywania innych robót budowlanych

(PB-2) Wydział Infrastruktury

PB-2 nie dotyczy budowy i przebudowy budynku mieszkalnego jednorodzinnego.

Podstawa prawna: Art. 30 ust. 2 w zw. z ust. 4d ustawy z dnia 7 lipca 1994 r. – Prawo budowlane (Dz. U. z 2020 r. poz. 1333, z późn. zm.).

### 1. ORGAN ADMINISTRACJI ARCHITEKTONICZNO-BUDOWLANEJ

DOLNOŚLĄSKI URZĄD WOJEWÓDZKI  
we Wrocławiu

Wydział Infrastruktury

pl. Powstańców Warszawy 1

50-153 Wrocław

NIP 896-10-03-245 REGON 000514377

Nazwa: Wojewoda Dolnośląski

### 2.1. DANE INWESTORA<sup>1)</sup>

Imię i nazwisko lub nazwa: TAURON Dystrybucja S.A.

Kraj: Polska Województwo: małopolskie **ZAŚWIADCZENIE**

Powiat: M. Kraków Gmina: M. Kraków

Ulica: Podgórska Nr domu: 25A Nr lokalu:

Miejscowość: Kraków Kod pocztowy: 31-035 Poczta: Kraków

Email (nieobowiązkowo):

Nr tel. (nieobowiązkowo):

### 2.2. DANE INWESTORA (DO KORESPONDENCJI)<sup>1)</sup>

Wypełnia się, jeżeli adres do korespondencji inwestora jest inny niż wskazany w pkt 2.1.

Kraj: Województwo:

Powiat: Gmina:

Ulica: Nr domu: Nr lokalu:

Miejscowość: Kod pocztowy: Poczta:

Adres skrzynki ePUAP<sup>2)</sup>:

### 3. DANE PEŁNOMOCNIKA<sup>1)</sup>

Wypełnia się, jeżeli inwestor działa przez pełnomocnika.

☒ pełnomocnik

☐ pełnomocnik do doręczeń

Imię i nazwisko: Tadeusz Dłużniewski

Kraj: Polska Województwo: dolnośląskie

Powiat: Gmina:

Ulica: Nr domu: Nr lokalu:

Miejscowość: Kod pocztowy: Poczta:



Adres skrzynki ePUAP<sup>2)</sup>: [REDACTED] domyslna/.....

Email (nieobowiązkowo): profus-pp@wp.pl.....

Nr tel. (nieobowiązkowo): [REDACTED].....

#### 4. INFORMACJE O ROBOTACH BUDOWLANYCH

Rodzaj, zakres i sposób wykonywania:

przebudowa sieci elektroenergetycznej nN w pasie drogi wojewódzkiej nr 367

Planowany termin rozpoczęcia<sup>3)</sup>: 01.07.2025 r .....

#### 5. DANE NIERUCHOMOŚCI (MIEJSCE WYKONYWANIA ROBÓT BUDOWLANYCH)<sup>1)</sup>

Województwo: dolnośląskie Powiat: karkonoski Gmina: Mysłakowice.....

Ulica: Jeleniogórska..... Nr domu: .....

Miejscowość: Mysłakowice Kod pocztowy: 58-533

Identyfikator działki ewidencyjnej<sup>4)</sup>: 020607\_2.0009, Mysłakowice, dz. nr ew. 479/1, 479/2

#### 6. OŚWIADCZENIE W SPRAWIE KORESPONDENCJI ELEKTRONICZNEJ

☒ Wyrażam zgodę

☐ Nie wyrażam zgody

na doręczanie korespondencji w niniejszej sprawie za pomocą środków komunikacji elektronicznej w rozumieniu art. 2 pkt 5 ustawy z dnia 18 lipca 2002 r. o świadczeniu usług drogą elektroniczną (Dz. U. z 2020 r. poz. 344).

#### 7. ZAŁĄCZNIKI

- ☒ Oświadczenie o posiadanych prawach do dysponowania nieruchomością na cele budowlane.
- ☒ Pełnomocnictwo do reprezentowania inwestora (opłacone zgodnie z ustawą z dnia 16 listopada 2006 r. o opłacie skarbowej (Dz. U. z 2020 r. poz. 1546, z późn. zm.)) – jeżeli inwestor działa przez pełnomocnika.
- ☒ Potwierdzenie uiszczenia opłaty skarbowej – jeżeli obowiązek uiszczenia takiej opłaty wynika z ustawy z dnia 16 listopada 2006 r. o opłacie skarbowej.

Inne (wymagane przepisami prawa):

☐ .....

#### 8. PODPIS INWESTORA (PEŁNOMOCNIKA) I DATA PODPISU

Podpis powinien być czytelny. Podpis i datę podpisu umieszcza się w przypadku dokonywania zgłoszenia w postaci papierowej.

JANEK PEŁNOMOCNIK 22.04.2025


<sup>1)</sup> W przypadku większej liczby inwestorów, pełnomocników lub nieruchomości dane kolejnych inwestorów, pełnomocników lub nieruchomości dodaje się w formularzu albo zamieszcza na osobnych stronach i dołącza do formularza.

<sup>2)</sup> Adres skrzynki ePUAP wskazuje się w przypadku wyrażenia zgody na doręczanie korespondencji w niniejszej sprawie za pomocą środków komunikacji elektronicznej.

<sup>3)</sup> W przypadku zgłoszenia budowy tymczasowego obiektu budowlanego w polu „Planowany termin rozpoczęcia” należy wskazać również planowany termin rozbiórki lub przeniesienia w inne miejsce tego obiektu.

<sup>4)</sup> W przypadku formularza w postaci papierowej zamiast identyfikatora działki ewidencyjnej można wskazać jednostkę ewidencyjną, obręb ewidencyjny i nr działki ewidencyjnej oraz arkusz mapy, jeżeli występuje.

**ZGŁOSZENIE**  
**budowy lub wykonywania innych robót budowlanych**  
**(PB-2)**



PB-2 nie dotyczy budowy i przebudowy budynku mieszkalnego jednorodzinnego.

**Podstawa prawna:** Art. 30 ust. 2 w zw. z ust. 4d ustawy z dnia 7 lipca 1994 r. – Prawo budowlane (Dz. U. z 2020 r. poz. 1333, z późn. zm.).

**1. ORGAN ADMINISTRACJI ARCHITEKTONICZNO-BUDOWLANEJ**

Nazwa: Wojewoda Dolnośląski.....

**2.1. DANE INWESTORA<sup>1)</sup>**

Imię i nazwisko lub nazwa: TAURON Dystrybucja S.A.....

Kraj: Polska ..... Województwo: małopolskie .....

Powiat: M. Kraków ..... Gmina: M. Kraków .....

Ulica: Podgórska ..... Nr domu: 25A ..... Nr lokalu:.....

Miejscowość: Kraków ..... Kod pocztowy: 31-035..... Poczta: : Kraków .....

Email (nieobowiązkowo): .....

Nr tel. (nieobowiązkowo): .....

**2.2. DANE INWESTORA (DO KORESPONDENCJI)<sup>1)</sup>**

Wypełnia się, jeżeli adres do korespondencji inwestora jest inny niż wskazany w pkt 2.1.

Kraj: ..... Województwo: .....

Powiat: ..... Gmina: .....

Ulica: ..... Nr domu: ..... Nr lokalu: .....

Miejscowość: ..... Kod pocztowy: ..... Poczta: .....

Adres skrzynki ePUAP<sup>2)</sup>: .....

**3. DANE PEŁNOMOCNIKA<sup>1)</sup>**

Wypełnia się, jeżeli inwestor działa przez pełnomocnika.

☒ pełnomocnik

☐ pełnomocnik do doręczeń

Imię i nazwisko: Tadeusz Dłużniewski .....

Kraj: Polska ..... Województwo: dolnośląskie .....

Powiat: ..... Gmina: .....

Ulica: ..... Nr domu: ..... Nr lokalu: .....

Miejscowość: ..... Kod pocztowy: ..... Poczta: .....

Adres skrzynki ePUAP<sup>2)</sup>: [REDACTED] domyslna/.....

Email (nieobowiązkowo): profus-pp@wp.pl.....

Nr tel. (nieobowiązkowo) [REDACTED] .....

#### 4. INFORMACJE O ROBOTACH BUDOWLANYCH

Rodzaj, zakres i sposób wykonywania:

**Budowa sieci elektroenergetycznej nN**

Planowany termin rozpoczęcia<sup>3)</sup>: 01.11.2025 r .....

#### 5. DANE NIERUCHOMOŚCI (MIEJSCE WYKONYWANIA ROBÓT BUDOWLANYCH)<sup>1)</sup>

Województwo: dolnośląskie Powiat: karkonoski Gmina: Mysłakowice. ....

Ulica: Jeleniogórska..... Nr domu: .....

Miejscowość: Mysłakowice Kod pocztowy: 58-533

Identyfikator działki ewidencyjnej<sup>4)</sup>: 020607\_2.0009, Mysłakowice, dz. nr ew. 490, 435/2, 440, 456, 488, 455 - AM2, 611 - AM3

#### 6. OŚWIADCZENIE W SPRAWIE KORESPONDENCJI ELEKTRONICZNEJ

☒ Wyrażam zgodę

☐ Nie wyrażam zgody

na doręczanie korespondencji w niniejszej sprawie za pomocą środków komunikacji elektronicznej w rozumieniu art. 2 pkt 5 ustawy z dnia 18 lipca 2002 r. o świadczeniu usług drogą elektroniczną (Dz. U. z 2020 r. poz. 344).

#### 7. ZAŁĄCZNIKI

☒ Oświadczenie o posiadanym prawie do dysponowania nieruchomością na cele budowlane.

☒ Pełnomocnictwo do reprezentowania inwestora (opłacone zgodnie z ustawą z dnia 16 listopada 2006 r. o opłacie skarbowej (Dz. U. z 2020 r. poz. 1546, z późn. zm.)) – jeżeli inwestor działa przez pełnomocnika.

☒ Potwierdzenie uiszczenia opłaty skarbowej – jeżeli obowiązek uiszczenia takiej opłaty wynika z ustawy z dnia 16 listopada 2006 r. o opłacie skarbowej.

Inne (wymagane przepisami prawa):



#### 8. PODPIS INWESTORA (PEŁNOMOCNIKA) I DATA PODPISU

Podpis powinien być czytelny. Podpis i datę podpisu umieszcza się w przypadku dokonywania zgłoszenia w postaci papierowej.

*Profus-PP* *DKUMIEWTHI*

*07.10.2025*

<sup>1)</sup> W przypadku większej liczby inwestorów, pełnomocników lub nieruchomości dane kolejnych inwestorów, pełnomocników lub nieruchomości dodaje się w formularzu albo zamieszcza na osobnych stronach i dołącza do formularza.

<sup>2)</sup> Adres skrzynki ePUAP wskazuje się w przypadku wyrażenia zgody na doręczanie korespondencji w niniejszej sprawie za pomocą środków komunikacji elektronicznej.

<sup>3)</sup> W przypadku zgłoszenia budowy tymczasowego obiektu budowlanego w polu „Planowany termin rozpoczęcia” należy wskazać również planowany termin rozbiórki lub przeniesienia w inne miejsce tego obiektu.

<sup>4)</sup> W przypadku formularza w postaci papierowej zamiast identyfikatora działki ewidencyjnej można wskazać jednostkę ewidencyjną, obręb ewidencyjny i nr działki ewidencyjnej oraz arkusz mapy, jeżeli występuje.